

REFERAT Herning Byråd d. 24-06-2025

Mødedato Tirsdag d. 24. juni 2025 kl. 17:00

Mødested Byrådssalen

Indholdsfortegnelse

Cirkulæreskrivelser, orienteringssager m.v.....	3
Samlet budgetopfølgning pr. 31. marts 2025.....	4
Godkendelse af ny Beredskabsplan for Herning Kommune.....	12
Betinget salg af Midtjyllands Lufthavn.....	14
Brand og Redning Midtvest - orientering om årsregnskab 2024.....	16
Ændringer i Radikale Venstres byrådsgruppe.....	17
Politik for informationssikkerhed og databeskyttelse.....	19
Vedtægtsændringer for Fermaten.....	21
Endelig vedtagelse af Herning Kommuneplan 2025-2036.....	23
Endelig vedtagelse af lokalplan for boligområde ved Vorgodvej, Kibæk.....	34
Foreløbig vedtagelse af forslag til delvis ophævelse af lokalplan til institutionsformål ved Østergade.....	37
Debatoplæg for solceller og vindmøller ved Kronborgvej nordvest for Aulum.....	39
Frigivelse af anlægsbevilling til Herning+ og Plusset.....	43
Forslag til projekt og frigivelse af anlægsbevilling for Forskønnelsespuljen 2025.....	44
Frigivelse af anlægsbevillinger til vandløbsområdet 2025.....	47
Høringssvar vedr. ændringer til vandområdeplaner 2021 - 2027.....	49
Frigivelse af anlægsbevilling til nedrivning af kommunale ejendomme.....	52
Godkendelse af indtægts- og udgiftsbevilling til projekt Teen Triple P.....	54
Godkendelse af indtægts- og udgiftsbevilling til projekt Fremfærd.....	56
Godkendelse af "Folkeskoleløftet".....	57
Initiativsag fra Kristendemokraterne - forslag om tilskud til hjemmepasning af egne børn.....	59
Lukket: Aftalesag.....	61

Punkt 94: Samlet budgetopfølgning pr. 31. marts 2025

00.30.14-000-1-24

Kommunikation

DIR BFU SOS BSK KFU BYB MIN ØKE BYR

X X

Sagsbehandler: Anne Mette Beltofte, Kristian Mandøe Øllgaard

Øvrige sagsbehandlere: Thomas Astrup Bæk

Resume

Administrationen har foretaget budgetopfølgning på baggrund af forbruget pr. 31. marts 2025 på hele det kommunale område.

Overførslerne fra 2024 er godkendt i Byrådet d. 25. marts 2025 og indgår derfor i det korrigerede budget pr. 31. marts 2025.

Samlet forventes der i 2025 et mindreforbrug på 152,7 mio. kr. vedr. drift, og et mindreforbrug på 117 mio. kr. vedr. anlæg - set i forhold til det korrigerede budget inkl. overførsler fra 2024. På de finansielle konti forventes en samlet merindtægt på 11,4 mio. kr.

Målt i forhold til det vedtagne budget forventes et samlet mindreforbrug på 46,9 mio. kr. vedr. drift.

Målt i forhold til den korrigerede serviceramme forventes et mindreforbrug på 19,7 mio. kr.

Sagsfremstilling

Budgetopfølgningen er foretaget af administrationen på baggrund af det konstaterede forbrug pr. 31. marts 2025.

I nedenstående tabeller bliver afvigelsen generelt målt som forventet regnskab 2025 (forventet forbrug ved årets afslutning) sammenlignet med det korrigerede budget 2025 år. 31. marts inkl. overførsler fra 2024.

De afvigelser, der beskrives i sagen, er afvigelser pr. 31. marts 2025 i forhold til det korrigerede budget inkl. overførsler fra 2024.

TABEL 1: Samlet drift

Skattefinansieret drift	Vedtaget budget 2025	Genbevil-linger 2025	Tillægs-bevil-linger/om-place-ringer pr. 31/3-2025	Korrigeret budget pr. 31/3-2025	Forventet regnskab pr. 31/3-2025	Afvigelse ift. vedtaget budget pr. 31/3-2025	Afvigelse ift. korrigeret budget pr. 31/3-2025
	A	B	C	D= (A+B+C)	E	F=(A-E)	G=(D-E)
Økonomi-,Erhvervs- og Uddannelsesudvalget	658.501	28.719	8.663	695.883	625.814	32.687	70.069
08 - Driftsselskaber	289	110	105	504	504	-215	0
11 - Idræt og fritid	16.526	6.428	-4.499	18.455	7.773	8.753	10.682
15 - Kultur	22.367	2.918	-34	25.251	22.947	-580	2.304
20 - Administration	619.319	19.263	13.091	651.673	594.590	24.729	57.083

Miljø-, Infrastruktur- og Naturudvalget	206.129	12.005	-47	218.087	206.782	-653	11.305
01 - Byggemodning	-330	85	0	-245	-806	476	561
03 - Kommunale ejendomme	10.254	1.018	0	11.272	8.636	1.618	2.636
04 - Grønne områder	32.512	-30	100	32.582	30.563	1.949	2.019
05 - Miljøforanstaltninger	4.544	-154	0	4.390	5.211	-667	-821
08 - Driftsselskaber	-1.244	169	0	-1.075	-681	-563	-394
09 - Trafik	160.393	10.917	-147	171.163	163.860	-3.467	7.303
Byplan- og Bosætningsudvalget	571	427	0	998	493	78	505
03 - Kommunale ejendomme	571	427	0	998	493	78	505
Børne- og Familieudvalget	1.856.650	15.564	3.506	1.875.720	1.848.146	8.504	27.574
10 - Dagtilbud for børn	478.215	3.750	1.051	483.016	477.878	337	5.138
12 - Folke- og ungdomsskoler	1.024.315	5.138	2.055	1.031.508	1.014.853	9.462	16.655
16 - Børn og familie	354.120	6.676	400	361.196	355.416	-1.296	5.780
Social- og Sundhedsudvalget	1.728.765	13.682	765	1.743.212	1.742.029	-13.264	1.183
13 - Handicap og psykiatri	367.660	2.357	198	370.215	373.166	-5.506	-2.951
18 - Sundhed og ældre	1.361.105	11.325	567	1.372.997	1.368.863	-7.758	4.134
Beskæftigelsesudvalget	1.851.745	5.031	244	1.857.020	1.830.218	21.527	26.802
17 - Forsørgelse og beskæftigelse	1.851.745	5.031	244	1.857.020	1.830.218	21.527	26.802
Kultur- og Fritidsudvalget	227.882	13.213	3.841	244.936	229.851	-1.969	15.085
11 - Idræt og fritid	117.958	2.994	3.702	124.654	118.072	-114	6.582
14 - Biblioteker	47.590	5	0	47.595	47.595	-5	0
15 - Kultur	62.334	10.214	139	72.687	64.184	-1.850	8.503
I alt skattefinansieret drift	6.530.243	88.641	16.972	6.635.856	6.483.333	46.910	152.523

Forsyningsvirksomhed	Vedttaget budget 2025	Genbevil-linger 2025	Tillægs-bevil-linger/om-place-ringer pr. 31/3-2025	Korrigeret budget pr. 31/3-2025	Forventet regnskab pr. 31/3-2025	Afvigelse ift. vedtaget budget pr. 31/3-2025	Afvigelse ift. korrigeret budget pr. 31/3-2025
----------------------	-----------------------	----------------------	--	---------------------------------	----------------------------------	--	--

<i>1.000 kr., 2025-pl</i>	A	B	C	D= (A+B+C)	E	F=(A-E)	G=(D-E)
07 - Renovation	8.927		0	-48	8.879	8.679	248
Driftsudgifter i alt	6.539.170	88.641	16.924	6.644.735	6.492.012	47.158	152.723

Note: + = mindreforbrug/merindtægt og - = merforbrug/mindreindtægt

Som det fremgår af Tabel 1 ovenfor, forventes et samlet mindreforbrug vedr. drift på 152,7 mio. kr. i forhold til det korrigerede budget pr. 31. marts 2025

Tabel 2 nedenfor viser afvigelsen opgjort på styringsmæssig fordeling.

TABEL 2: Samlet drift, styringsmæssig fordeling

Udvalg	Udenfor ramme-styring	Selv- forvalt-ning	Ramme- styring	Projekter	I alt	
<i>1.000 kr., 2025-pl</i>						
Økonomi-, Erhvervs- og Uddannelsesudvalget		0	0	60.615	9.454	70.069
08 - Driftsselskaber		0	0	0	0	0
11 - Idræt og fritid		0	0	3.730	6.952	10.682
15 - Kultur		0	0	2.304	0	2.304
20 - Administration		0	0	54.581	2.502	57.083
Miljø-, Infrastruktur- og Naturudvalget	-2.297	-162	13.964	0	11.505	
01 - Byggemodning		0	0	561	0	561
03 - Kommunale ejendomme	-3	-162	2.801	0	2.636	
04 - Grønne områder		0	2.019	0	2.019	
05 - Miljøforanstaltninger		0	0	-821	0	-821
07 - Renovation		0	0	200	0	200
08 - Driftsselskaber		0	0	-394	0	-394
09 - Trafik	-2.294	0	9.597	0	7.303	
Byplan- og Bosætningsudvalget	0	0	505	0	505	
03 - Kommunale ejendomme		0	505	0	505	
Børne- og Familieudvalget	0	13.704	11.371	2.498	27.574	
10 - Dagtilbud for børn		0	3.418	1.896	-176	5.138
12 - Folke- og ungdomsskoler		0	9.411	6.571	673	16.655
16 - Børn og familie		0	875	2.904	2.001	5.780
Social- og Sundhedsudvalget	-46	-12.865	14.435	-341	1.183	

13 - Handicap og psykiatri	-123	4.301	-7.130	0	-2.951
18 - Sundhed og ældre	77	-17.167	21.565	-341	4.134
Beskæftigelsesudvalget	15.810	9.421	716	854	26.802
17 - Forsørgelse og beskæftigelse	15.810	9.421	716	854	26.802
Kultur- og Fritidsudvalget	0	2.942	9.617	2.526	15.085
11 - Idræt og fritid	0	2.867	2.700	1.014	6.582
14 - Biblioteker	0	-611	0	612	0
15 - Kultur	0	686	6.917	900	8.503
Driftsudgifter i alt	13.467	13.041	111.224	14.991	152.723

Note: + = mindreforbrug/merindtægt og - = merforbrug/mindreindtægt

Bemærkninger til afvigelserne vedrørende drift

Økonomi-, Erhvervs- og Uddannelsesudvalget

Der forventes et samlet mindreforbrug på 70,1 mio. kr. i forhold til det korrigerede budget.

- Serviceområde 11 – Idræt og Fritid: Mindreforbrug på 10,7 mio. kr., som er disponeret til kommende events.
- Serviceområde 15 – Kultur: Mindreforbrug på 2,3 mio. kr., relateret til aktiviteter i Herning Midtby, HerningErKultur, bymarkedsføring samt tilskud til digitale skilte i centerbyerne.
- Serviceområde 20 – Administration: Samlet mindreforbrug på 57,1 mio. kr., heraf 22 mio. kr. i generel reserve, 19,3 mio. kr. i overførsler og 3,1 mio. kr. i intern forsikringspulje. Resterende mindreforbrug fordeler sig på flere områder.

Regelforenkling og afbureaukratisering:

I Økonomiaftalen for 2025 er der opnået enighed om 113 forslag til regelforenkling og afbureaukratisering. I aftalen blev der samtidig forudsat administrative besparelser for 250 mio. kr. Med henvisning hertil blev der i Herning Kommune med budget 2025 indarbejdet en administrativ besparelse på 3 mio. kr. Denne er indtil videre placeret under Økonomi-, Erhvervs- og Uddannelsesudvalgets område med henblik på udmøntning. I Økonomiaftalen for 2026 er der forudsat yderligere afbureaukratiseringstiltag for 250 mio. kr. i kommunerne, svarende til ca. 3,8 mio. kr. i Herning Kommune. Samtidig er der igangsat arbejde med yderligere 37 regelforenklinger.

De 113 oprindelige forslag omfatter både større og mindre ændringer i eksisterende regler. Nogle af forslagene er allerede omsat i lovgivning, mens andre forventes udmøntet fra 2026 og frem. Endelig er flere forslag trukket tilbage. På baggrund af materialet fra KL og Ministerierne er det samlede tekniske potentiale ved forslagene opgjort til ca. 6,8 mio. kr. i Herning Kommune. Af de 6,8 mio. kr. vedrører ca. 1,3 mio. kr. Serviceområde 20. Mange af forslagene har et meget lavt økonomisk potentiale som samtidig er fordelt på mange forskellige institutioner og budgetansvarsheder i kommune. Disse kan være problematiske at udmønte i praksis.

Det foreslås, at der sker budgetmæssig udmøntning af de regelforenklingstiltag som har et vurderet potentiale over 100.000 kr., samt alle forslag som vedrører serviceområde 20 fra 2026. Disse tiltag har et samlet vurderet potentiale på ca. 5,5 mio. kr. For 2025 udmøntes i det omfang forslagene giver mulighed for det.

I forbindelse med Økonomi-, Erhvervs- og Uddannelsesudvalgets møde i august fremsættes konkrete forslag til korrektion af udvalgenes rammer, som følge af disse regelforenklinger. Det bemærkes at størstedelen af disse korrektioner (ca. 4,3 mio. kr.) vil ske på andre serviceområder end Serviceområde 20. Hermed vil afbureaukratiserings-besparelserne fra 2025, samt størstedelen af de evt. nye besparelser for 2026 være udmøntet.

Miljø-, Infrastruktur- og Naturudvalget

Der forventes samlet mindreforbrug på 11,5 mio. kr. på driften.

- Serviceområde 01 – Byggemodning: Mindreforbrug på 0,6 mio. kr., pga. større hektarstøtte, øgede lejeindtægter og lavere udgift til ejendomsskat. Dog er der usikkerhed om fremtidige skattejusteringer.
- Serviceområde 03 – Kommunale ejendomme: Mindreforbrug på 2,6 mio. kr., hvoraf næsten hele beløbet stammer fra det takstfinansierede område. Midlerne forventes brugt på bygninger under Social- og Beskæftigelsesområdet. Der kan ikke flyttes midler mellem takstfinansierede og ikke-takstfinansierede områder.
- Serviceområde 04 – Grønne områder: Mindreforbrug på 2,019 mio. kr., relateret til tilskud fra Grøn Trepert på 3 mio. kr. i 2025.
- Serviceområde 05 – Miljøforanstaltninger: Merforbrug på 0,8 mio. kr., hvoraf 0,6 mio. kr. skyldes øgede henvendelser om rotter vinteren 2024/25. Resten vedrører øgede driftsudgifter, bl.a. til teknisk opsætning af spildevandsplan.
- Serviceområde 07 – Genbrug og Affald: Området er fra 2025 overgået til momsrit regnskab, hvilket betyder, at kommunen ikke kan trække moms fra på eksterne udgifter. Der er usikkerhed om konsekvenserne for det samlede budget.
- Serviceområde 08 – Driftsselskaber: Merforbrug på 0,4 mio. kr. pga. uforudsete udgifter til maskiner og materiel, som ikke er dækket af taksterne.
- Serviceområde 09 – Trafik: Mindreforbrug på 7,3 mio. kr. Busdrift har et mindreforbrug på 12,2 mio. kr., mens vintertjenesten har merforbrug på 2,3 mio. kr. Der er også afsat 9,3 mio. kr. i genbevilling fra 2024 til cykelhandlingsplan og forlænget gratis buskørsel. Belægningsarbejder har merforbrug på 1,6 mio. kr., og de sidste 1 mio. kr. vedrører diverse områder som vejvedligeholdelse og driftspladser.

Byplan- og Bosætningsudvalget

Der forventes et mindreforbrug på 0,5 mio. kr. i 2025 i forhold til korrigeret budget inkl. overførsler.

Børne- og Familieudvalget

Der forventes et samlet mindreforbrug på 27,6 mio. kr.

- Serviceområde 10 – Dagtilbud: Mindreforbrug på 5,1 mio. kr., hvoraf 1,9 mio. kr. kommer fra rammestyring (bl.a. færre grænsekrydsere og lavere rengøringsudgifter) og 3,4 mio. kr. fra selvforvaltningsområdet (bl.a. færre børn og lavere afregning).
- Serviceområde 12 – Folkeskoler mv.: Mindreforbrug på 16,7 mio. kr. På rammestyring er der reserveret midler til klasselærertillæg og juniormesterlærerordning samt positive overførsler fra tidligere år. På selvforvaltningsområdet ses mindreforbrug især på SFO.
- Serviceområde 16 – Børn og Familie: Mindreforbrug på 5,8 mio. kr., heraf 2,6 mio. kr. på myndighedsområdet (bl.a. større indtægter på særligt dyre enkeltsager), 0,9 mio. kr. på decentrale enheder og 2,0 mio. kr. på projektmidler til Relationel Velfærd. Sidstnævnte er genbevilling fra 2024 og reserveres til evt. tilbagebetaling til investorer i perioden 2027–2029.

Social- og Sundhedsudvalget

Der forventes et samlet mindreforbrug på 1,2 mio. kr.

- Serviceområde 13 – Handicap og Psykiatri: Merforbrug på 3,0 mio. kr., dog med overført mindreforbrug på 2,3 mio. kr. fra 2024. Udviklingsplan 2025–2029 er indregnet med investering på 2,6 mio. kr. årligt, og forventet effekt på 3,2 mio. kr. årligt. Der er stor usikkerhed – især vedrørende dyre enkeltsager og eksterne køb af pladser.
- Serviceområde 18 – Sundhed og Ældre: Mindreforbrug på 4,134 mio. kr. Heraf udgør 11,3 mio. kr. overført fra 2024, anvendt til bl.a. nyt kaldeanlæg (ca. 4 mio. kr.), ældrelovsinitiativer og sundhedsreform. Usikkerhed er knyttet til helhedsplejen og ny ældrelov, der træder i kraft 1. juli 2025. Sygeplejen har et merforbrug på 6,2 mio. kr., især pga. stigende forsikringsudgifter og dyre enkeltsager. Der arbejdes med effektiviseringer, bl.a. øget brug af sygeplejeklinikker og teknologiske løsninger til medicindosering. Merforbruget i Hjemmeplejen modsvarer af mindreforbrug i Visitationen.

Beskæftigelsesudvalget

Der forventes samlet mindreforbrug på 26,8 mio. kr.

- Servicedrift: Mindreforbrug på 1,7 mio. kr., med bl.a. merforbrug på forsorgshjem og mindreforbrug på FGU.
- Budgetgaranterede område: Mindreforbrug på 32,0 mio. kr. før midtvejsregulering, bl.a. pga. færre ledige på dagpenge. Der forventes regulering af budgettet i midtvejsreguleringen. Midtvejsreguleringen udgør ca. 3 mia. kr. svarende til ca. 45 mio. kr. i Herning niveau
- Aftaleområdet (DUT): Merforbrug på 6,9 mio. kr., især på områder relateret til sociale formål, herunder enkeltydelser og STU.

Kultur- og Fritidsudvalget

Der forventes et samlet mindreforbrug på 15,1 mio. kr. inkl. overførsler fra 2024.

- Serviceområde 11 – Idræt og Fritid: Mindreforbrug på 6,6 mio. kr., suppleret af overførsel fra 2024 på 3,0 mio. kr. Størstedelen vedrører forenings- og halområdet, svømmeanlæg samt udendørs idrætsanlæg og fælles formål.
- Serviceområde 14 – Biblioteker: Forbruget forventes at svare til budgettet
- Serviceområde 15 – Kultur: Mindreforbrug på 8,5 mio. kr., med overførsel fra 2024 på 10,2 mio. kr. Størstedelen af mindreforbruget skyldes decentrale kulturinstitutioner og kulturarrangementer Derudover er der mindreforbrug vedrørende museer, teatre, musikarrangementer og aftenskoleundervisning.

TABEL 3: Anlæg

Skattefinansieret anlæg	Vedttaget budget 2025	Genbevil-linger 2025	Tillægs-bevil-linger/om-place-ringer pr. 31/3-2025	Korrigeret budget pr. 31/3-2025	Forventet regnskab pr. 31/3-2025	Afvigelse ift. vedtaget budget pr. 31/3-2025	Afvigelse ift. korrigeret budget pr. 31/3-2025
<i>1.000 kr., 2025-pl</i>	<i>A</i>	<i>B</i>	<i>C</i>	<i>D=(A+B+C)</i>	<i>E</i>	<i>F=(A-E)</i>	<i>G=(D-E)</i>
Økonomi-, Erhvervs- og Uddannelsesudvalget	-47.275	77.952	16.359	47.036	42.810	-90.085	4.226
01 - Byggemodning	-43.290	62.994	67	19.771	19.771	-63.061	0
02 - Arealerhvervelser/salgsindtægter	-4.643	5.556	0	913	913	-5.556	0
11 - Idræt og fritid	0	642	16.683	17.325	17.325	-17.325	0
15 - Kultur	84	2.987	234	3.305	714	-630	2.591
20 - Administration	574	5.773	-625	5.722	4.087	-3.513	1.635
Miljø, Infrastruktur- og Naturudvalget	132.074	103.578	1.963	237.615	187.938	-55.864	49.677
01 - Byggemodning	65.844	40.098	-67	105.875	100.875	-35.031	5.000
03 - Kommunale ejendomme	20.544	44.546	2.000	67.090	43.654	-23.110	23.436
04 - Grønne områder	11.573	11.000	800	23.373	15.937	-4.364	7.436
06 - Klimatilpasning	0	-1.242	0	-1.242	-387	387	-855
09 - Trafik	34.113	9.176	-770	42.519	27.860	6.253	14.659
Byplan- og Bosætningsudvalget	26.467	33.961	0	60.428	35.546	-9.079	24.882

03 - Kommunale ejendomme	1.838	2.412	0	4.250	2.545	-707	1.705
09 - Trafik	24.629	31.549	0	56.178	33.001	-8.372	23.177
Børne- og Familieudvalget	56.320	40.955	0	97.275	134.863	-78.543	-37.588
10 - Dagtilbud for børn	8.810	33.240	0	42.050	21.172	-12.362	20.878
12 - Folke- og ungdomsskoler	50.047	6.884	0	56.931	115.218	-65.171	-58.287
16 - Børn og familie	-2.537	831	0	-1.706	-1.527	-1.010	-179
Social- og Sundhedsudvalget	112.670	1.362	0	114.032	47.335	65.335	66.697
13 - Handicap og psykiatri	6.443	6.182	0	12.625	5.201	1.242	7.424
18 - Sundhed og ældre	106.227	-4.820	0	101.407	42.134	64.093	59.273
Beskæftigelsesudvalget	0	0	0	-7.151	207	-207	-7.358
17 - Forsørgelse og beskæftigelse	0	-7.151	0	-7.151	207	-207	-7.358
Kultur- og Fritidsudvalget	3.122	23.542	797	27.461	10.969	-7.847	16.492
11 - Idræt og fritid	2.560	20.854	797	24.211	9.448	-6.888	14.763
15 - Kultur	562	2.688	0	3.250	1.520	-958	1.730
I alt skattefinansieret anlæg	283.378	281.350	19.119	576.696	459.668	-176.290	117.028

Forsyningsvirksomhed	Vedttaget budget 2025	Genbevil-linger 2025	Tillægs-bevil-linger/om-place-ringer pr. 31/3-2025	Korrigeret budget pr. 31/3-2025	Forventet regnskab pr. 31/3-2025	Afvigelse ift. vedtaget budget pr. 31/3-2025	Afvigelse ift. korrigeret budget pr. 31/3-2025
<i>1.000 kr., 2025-pl</i>	<i>A</i>	<i>B</i>	<i>C</i>	<i>D=(A+B+C)</i>	<i>E</i>	<i>F=(A-E)</i>	<i>G=(D-E)</i>
07 - Renovation	6.500	0	0	6.500	6.500	0	0
Anlægsudgifter i alt	289.878	281.350	19.119	583.196	466.168	-176.290	117.028

Note: + = mindreforbrug/merindtægt og - = merforbrug/mindreindtægt

Bemærkning til afvigelserne vedrørende anlæg

I forhold til anlægsudgifter forventes et mindreforbrug på i alt 117,0 mio. kr. i forhold til det korrigerede budget. Der er et vedtaget budget på 289,9 mio. kr.; der er overførsler på 281,4 mio. kr., og der forventes et forbrug på 466,2 mio. kr.

Afvigelsen skyldes hovedsageligt forskydninger mellem årene på store flerårige projekter.

Finansielle konti:

På de finansielle konti forventes merindtægter på 11,4 mio. kr. på serviceområde 21, renteindtægter. Den forventede merindtægt beror på en stigning i det gennemsnitlige niveau af anbragte midler.

Bevillingsmæssige ændringer:

De bevillingsmæssige ændringer, der er opsamlet fra fagudvalgenes budgetopfølgningssager, er nærmere specificeret i bilag 1.

Indstilling

Økonomi-, Erhvervs- og Uddannelsesudvalget indstiller,

at de bevillingsmæssige ændringer i bilag 1 godkendes,

at budgetopfølgningen pr. 31. marts 2025 i øvrigt tages til efterretning og indstilles til godkendelse i Byrådet.

Beslutning

Indstillingen er tiltrådt.

Bilag

Bilag 1 - Bevillingsmæssige ændringer 31.03.2025

Bilag 2 - Orientering om salg siden 05.11.2024

Bilag 3 - Bevillinger som følge af aftaler om deklARATIONER 31.03.2025

Bilag 4 - Bevillinger som følge af salg af mindre arealer 31.03.2025

Punkt 95: Godkendelse af ny Beredskabsplan for Herning Kommune

14.00.08-A00-1-25

Kommunikation

DIR BFU SOS BSK KFU BYB MIN ØKE BYR

X X

Sagsbehandler: Flemming Laurits Pedersen

Øvrige sagsbehandlere:

Resume

Herning Kommunes opdaterede Beredskabsplan forelægges til godkendelse.

Som en del af Beredskabsplanen er der udarbejdet flere nye instrukser på særlige fokusområder, herunder bl.a. hjemmeberedskab, cyberangreb og manglende el-, vand- og varmforsyninger.

Beredskabsplanen har været fremsendt til Styrelsen for Samfundssikkerhed til høring. Styrelsen har afgivet bemærkninger og anbefalinger, der indgår i det fortsatte arbejde med beredskabsplanen.

Sagsfremstilling

Herning Kommunes generelle Beredskabsplan forelægges til godkendelse.

Det lovmæssige udgangspunkt er, at kommuners beredskabsplaner skal behandles og godkendes mindst en gang i hver Byrådsperiode.

Forslaget til Herning Kommunes overordnede beredskabsplan bygger videre på tidligere planer - dog således at der tages afsæt i "Nationalt Risikobillede 2025" fra Styrelsen for Samfundssikkerhed og KL's anbefalinger, fremsat i Borgmesterbrev af 11. april samt senest KL's udspil "Et robust beredskab i en ustabil verden" af 13. maj 2025.

På den baggrund er beredskabsplanen i forhold til tidligere bl.a. opdateret med en række nye instrukser/action cards i forhold til bl.a. manglende forsyning af el, varme og vand - IT-nedbrud, herunder cyberangreb - og sikring af forsyninger til 3 dage til sårbare borgere i kommunens botilbud og plejecentre - samt sårbare borgere i eget hjem - kaldet hjemmeberedskab.

I den nuværende situation med en verden, der er blevet mere kompleks, usikker og på mange områder mere udfordrende end tidligere - må det forventes, at arbejdet med kommunale beredskabsplaner vil ændre sig i fremtiden. Der vil sandsynligvis i større omfang end tidligere kontinuerligt komme nye tiltag, anbefalinger og råd, der løbende skal indarbejdes i kommunernes beredskabsplaner.

Set i lyset af det nye risikobillede anbefales, at opdatering af Herning Kommunes Beredskabsplan fremover sker hvert år - ligesom det anbefales, at der hvert år afholdes mindst to større centrale beredskabsøvelser samt øvrige decentrale øvelser.

Samtidig anbefales, at det samlede beredskabsarbejde styrkes gennem ansættelse af en beredskabskoordinator.

Styrelsen for Samfundssikkerhed:

Nærværende udkast til Beredskabsplan blev fremsendt til Styrelsen for Samfundssikkerhed den 14. maj 2025 til høring. Styrelsen har den 21. maj 2025 afgivet udtalelse.

Styrelsen udtaler bl.a., at "Beredskabsplanen ses som en god, fleksibel og handlingsorienteret ramme for kommunens krisestyring. Planen suppleres af en række bilag/instrukser, som indeholder klare opgavebeskrivelser".

"Styrelsen for Samfundssikkerhed ser positivt på kommunens initiativer med henblik på at sikre sårbare borgere i krisesituationer, herunder med hensyn til indkøb og opbygning af hjemmeberedskab samt planer for borgere i eget hjem, som er afhængige af strøm og andre forsyningsarter".

Styrelsen for Samfundssikkerhed anbefaler, at kommunen ved fremtidige revisioner med fordel kan lægge yderligere vægt på at beskrive krisestyringens 6 kerneopgaver - situationsforståelse, overblik og informationshåndtering, koordinering af handlinger og ressourcer samt fortsat drift og genopretning.

Endvidere opfordrer styrelsen til, at kommunen ved næste indsendelse af planen beskriver planlægningsgrundlaget, herunder eventuelle risiko- og sårbarhedsanalyser, kortlægning af kritiske funktioner, identifikation af sårbare borgere m.v.

Arbejdet med nærværende opdatering foretages i følgende 3 faser:

Fase 1: Det foreløbige arbejde med den foreliggende almindelige 4 årige opdatering af eksisterende beredskabsplan.

Fase 2: Yderligere strategiske overvejelser, set i lyset af det nuværende risikobillede samt udmeldinger fra staten og KL. Her tænkes på øvrige elementer og tiltag, der fremover skal arbejdes videre med, herunder bl.a. eventuelt oprettelse af fælles evakueringscentre, eventuel nedlukning af kommunale aktiviteter i krisesituationer, civilsamfundets og erhvervslivets roller i en styrket krisehåndtering, planer for beskyttelsesrum, herunder hvad og hvordan de kan anvendes, etablering af Runners-ordninger og lignende.

Hertil kommer indarbejdelse af Styrelsen for Samfundssikkerheds bemærkninger og anbefalinger.

Fase 3: Implementering af beredskabsplanen - denne sker i takt med godkendte beslutninger.

Det bemærkes, at *Sundhedsberedskabsplanen* blev opdateret i 2024 og er gældende indtil 2028. Denne plan er udarbejdet i fællesskab mellem de 3 kommuner i Beredskab Midt/Vest, Ringkøbing-Skjern, Ikast-Brande og Herning Kommuner.

Sundhedsberedskabsplanen vil i praksis være en del af den samlede beredskabsplan for Herning Kommune.

Næste skridt:

Nærværende foreløbige Beredskabsplan behandles i Økonomi-, Erhvervs- og Uddannelsesudvalget samt Byrådet den 16. og 24. juni 2025.

Opdateret udkast til endelig Beredskabsplan forventes behandlet i Økonomi-, Erhvervs- og Uddannelsesudvalget den 29. september og Byrådet den 7. oktober 2025.

Økonomi

Der forventes udgifter til diverse indkøb i forbindelse med implementeringen, herunder bl.a. indkøb af power banks, generatorer, kortbølgeradioer m.m.

Indstilling

Økonomi-, Erhvervs- og Uddannelsesudvalget indstiller,

at det foreliggende udkast til Herning Kommunes generelle Beredskabsplan for fortsat drift godkendes,

at arbejdet med beredskabsplanen fortsætter jf. sagsfremstillingen.

Beslutning

Indstillingen er tiltrådt.

Bilag

Foreløbig beredskabsplan

Punkt 96: Betinget salg af Midtjyllands Lufthavn

08.00.00-G10-1-25

Kommunikation

DIR BFU SOS BSK KFU BYB MIN ØKE BYR

X X

Sagsbehandler: Flemming Laurits Pedersen

Øvrige sagsbehandlere: Pia Colstrup

Sagsfremstilling

Midtjyllands Lufthavn har i en årrække været udfordret økonomisk og haft skiftende operatører på ruten mellem Karup og København.

Derfor har bestyrelsen gennem længere tid arbejdet for at finde en løsning, der kan sikre lufthavnens fortsatte udvikling. Løsningen er blevet, at HEARTLAND A/S ønsker at købe lufthavnen.

På baggrund heraf er der den 15. maj 2025 blevet indgået en betinget købsaftale, hvor HEARTLAND A/S erhverver alle aktiviteter, passiver og aktiver i Midtjyllands Lufthavn for 22,55 mio. kr.. Prisen er fastsat med baggrund i en vurderingsrapport samt værdien af jorderhvervelsen. Overtagelsen er planlagt til 1. oktober 2025

Det er en forudsætning, at køber fortsætter med en indenrigsrute, som drives af ekstern operatør, mellem Karup og København. Indenrigsruten skal opretholdes så længe, den er rentabel.

Købsaftalen er endvidere og bl.a. betinget af, at:

- Midtjyllands Lufthavn A.M.B.A omdannes til et Aktieselskab
- Midtjyllands Lufthavn inden det endelige salg erhverver naboarealet på matrikel nr. 1o, Hessellund by, Karup, som efterfølgende indgår i handlen
- Forsvaret godkender, at Aktieselskabet med køber som ejer viderefører, på uændrede vilkår, alle eksisterende lejeaftaler og øvrige aftaler, som der måtte være mellem Forsvaret og Midtjyllands Lufthavn.
- Alle ejerkommunerne godkender handlen.

Midtjyllands Lufthavn A.M.B.A ejes pt. af ni kommuner, med følgende ejerandele:

Ejerandele	jan-2025
Viborg Kommune	20,3%
Herning Kommune	20,3%
Holstebro Kommune	18,6%
Ikast-Brande Kommune	9,3%
Skive Kommune	8,0%
Ringkøbing-Skjern Kommune	7,3%
Silkeborg Kommune	7,0%
Struer Kommune	5,6%
Lemvig Kommune	3,7%
I alt	100,0%

Økonomi

Nettoprovenuet kan først endelig opgøres, når der foreligger både en refusionsopgørelse og Lufthavnens driftsregnskab for 2025 er revideret.

De bevillingsmæssige konsekvenser vil indgå i en sag til politisk behandling, når nettoprovenuet er endeligt opgjort, forventeligt i 2026, hvor revideret årsregnskab for 2025 foreligger.

I den oprindelige andelsselskabskontrakt udgjorde Herning Kommunes ejerandel 27,98 %.

Herning og Viborg Kommuner indgik i 2014 en sær aftale, hvorefter begge kommuner efterfølgende har indbetalt lige store kapitalindskud - 20,3 %.

Der er enighed mellem de to kommuner om, at kapitalindskudsandelen på 20,3 % anvendes i forbindelse med fordelingen af provenuet.

Indstilling

Økonomi-, Erhvervs- og Uddannelsesudvalget indstiller,

at lufthavnens nuværende selskabsform som A.M.B.A. omdannes til et aktieselskab under samme CVR-nr.,

at alle aktier i Midtjyllands Lufthavn sælges til Heartland A/S til en bruttopris på 22,55 mio. kr. gældende pr. 1. oktober 2025 godkendes,

at det godkendes, at Midtjyllands Lufthavn inden det endelige salg erhverver naboarealet på matrikel nr. 10, Hessellund by, Karup, som efterfølgende indgår i handlen,

at udgifter til selskabsomdannelsen mm. afholdes af bruttoprovenuet,

at nettoprovenuet (som pt. er ukendt) fordeles efter kommunernes ejerandel, på baggrund af den endelige refusionsopgørelse.

Beslutning

Indstillingen er tiltrådt.

Bilag

Pressemeddelelse af 15. maj 2025

Punkt 97: Brand og Redning Midtvest - orientering om årsregnskab 2024

14.00.13-G01-1-23

Kommunikation

DIR BFU SOS BSK KFU BYB MIN ØKE BYR

X X

Sagsbehandler: Charlotte Ranch

Øvrige sagsbehandlere:

Resume

Brand og Redning MidtVest fremsender årsregnskab for 2024, incl. revisionsberetning og årsrapport til orientering i ejerkommunerne - Ringkøbing-Skjern, Ikast-Brande og Herning Kommuner.

Sagsfremstilling

I følge vedtægterne for Brand og Redning MidtVest udarbejder Beredskabskommissionen årsregnskab i overensstemmelse med reglerne i det kommunale budget- og regnskabssystem.

Fællesskabets regnskabsår løber fra 1. januar til 31. december.

Beretning om revision af årsregnskabet samt et årsregnskab forsynet med revisionspåtegning - skal afgives i så god tid, at det senest den 31. maj kan forelægges til Beredskabskommissionen til godkendelse.

I 2024 har Brand og Redning MidtVest haft en omsætning på 56,5 mio. kr. - fordelt med 43 mio. kr. i kommunalt tilskud fra de tre ejerkommuner og 12,3 mio. kr. fra faktureringen af opgaver udført af Brand og Redning MidtVest. Derudover er der solgt en ejendom for 1,3 mio. kr. og renteindtægter på 0,275 mio. kr.

De samlede driftsudgifter har været på 56,5 mio. kr., hvoraf stationsdrift og personaleudgifter udgør de to største poster med henholdsvis 19,6 mio. kr. og 18,5 mio. kr.

Det samlede driftsresultat for Brand og Redning MidtVest udgør således et mindreforbrug på 0,289 mio. kr.

Beredskabskommissionen tiltrådte på sit møde den 13. maj 2025, at årsregnskab, revisionsberetning og årsrapport for 2024 godkendes samt at mindreforbruget overføres til uforbrugte midler.

Indstilling

Økonomi-, Erhvervs- og Uddannelsesudvalget indstiller,

at orienteringen tages til efterretning.

Beslutning

Orienteringen er taget til efterretning.

Bilag

Årsrapport 2024

Revisionsprotokol 2024

Regnskab 2024 til godkendelse i kommunerne

Punkt 98: Ændringer i Radikale Venstres byrådsgruppe

00.22.00-A30-1-25

Kommunikation

DIR BFU SOS BSK KFU BYB MIN ØKE BYR

X X

Sagsbehandler: Flemming Laurits Pedersen

Øvrige sagsbehandlere:

Resume

Gruppeformand Johs. Poulsen, Radikale Venstre, har ved mail af 19. maj 2025 til Borgmester meddelt, at der ønskes foretaget en række ændringer i Radikale Venstres Byrådsgruppe.

Ændringer vil have virkning fra 1. august 2025.

Sagsfremstilling

På baggrund af, at Johs Poulsen ikke genopstiller ved det kommende kommunalvalg, har det Radikale Venstres Byrådsgruppe meddelt, at gruppen ønsker at foretage følgende ændringer:

Johs. Poulsen fratræder som gruppeformand og Philip Vivet tiltræder i stedet som gruppeformand.

Johs. Poulsen udtræder af Økonomi-, Erhvervs- og Uddannelsesudvalget. Philip Vivet indtræder i stedet i Økonomi-, Erhvervs- og Uddannelsesudvalget.

Philip Vivet udtræder af Byplan- og Bosætningsudvalget. Johs. Poulsen indtræder i stedet i Byplan- og Bosætningsudvalget.

Johs. Poulsen udtræder af Valgbestyrelsen for folketingsvalg og folkeafstemninger. Philip Vivet indtræder i stedet i Valgbestyrelsen for folketingsvalg og folkeafstemninger.

Johs. Poulsen udtræder af Valgbestyrelsen for kommunalvalg. Philip Vivet indtræder i stedet i Valgbestyrelsen for kommunalvalg.

Johs. Poulsen udtræder af Valgbestyrelsen for Europa-parlamentsvalg. Philip Vivet indtræder i stedet i Valgbestyrelsen for Europa-parlamentsvalg.

Ændringerne har virkning pr. 1. august 2025.

Det tilkommer den gruppe, der har udpeget et medlem at udpege et nyt medlem ved udtrædelse, jf. den kommunale styrelseslov § 28, stk. 1.

Sagen forelægges Økonomi-, Erhvervs- og Uddannelsesudvalget til orientering.

Indstilling

Økonomi-, Erhvervs- og Uddannelsesudvalget indstiller,

at ændringen i gruppeformandsposten tages til efterretning,

at ovennævnte ændringer i udpegninger godkendes med virkning fra 1. august 2025.

Beslutning

Indstillingen er tiltrådt.

Punkt 99: Politik for informationssikkerhed og databeskyttelse

85.15.02-A00-1-21

Kommunikation

DIR BFU SOS BSK KFU BYB MIN ØKE BYR

X X

Sagsbehandler: Ronni Hammeraa

Øvrige sagsbehandlere:

Resume

Herning Kommunes overordnede "Politik for Informationssikkerhed og Databeskyttelse" skal revideres mindst én gang for hver byrådsperiode (4 år).

Denne sætter ramme og struktur for kommunens arbejde på området og sikrer ledelsesforankring og implementering i organisationen.

Dokumentet tilpasses de forestående krav ift. cybersikkerhed og NIS2 lovgivningen.

Sagsfremstilling

Kommunens "Politik for Informationssikkerhed og Databeskyttelse" skal revideres hvert 4. år og godkendes af Byrådet.

Politikken indeholder de overordnede aspekter, der forventes i en ISO27001 samstemmende styring af informationssikkerhed, ved at definere:

- Anvendelsesområde og afgrænsning
- Herning Kommunes principper og tilgang til ønsket sikkerhedsniveau og risikoforståelse
- Ledelsesforankring og overordnet delegering af ansvar til Direktionen

For at kunne møde krav fra den nye NIS2 lovgivning, er det relevant at tilpasse nogle formuleringer og tilføje nogle ændringer.

Rettelser kan ses med rødt i udkastet og omfatter primært følgende:

- Inkluderet aspekt af samfundskritiske tjenester (NIS2)
- Skærpede krav til Direktionens overordnede godkendelse samt træning (NIS2)
- Præcisering af selvejende institutioner
- Justering af krav til publicering af politikken

Politikken skal godkendes af Økonomi-, Erhvervs- og Uddannelsesudvalget og Byrådet og har forinden været behandlet i Direktionen i følgende godkendelsesproces:

- 08.05.2025 – Direktionen
- 16.06.2025 – Økonomi-, Erhvervs- og Uddannelsesudvalget
- 24.06.2025 – Byrådet

Indstilling

Økonomi-, Erhvervs- og Uddannelsesudvalget indstiller,

at udkast til politikken godkendes.

Beslutning

Indstillingen er tiltrådt.

Bilag

Punkt 100: Vedtægtsændringer for Fermaten

20.03.12-P24-2-25

Kommunikation

DIR	BFU	SOS	BSK	KFU	BYB	MIN	ØKE	BYR
			X				X	X

Sagsbehandler: Michelle Marie Johnsen

Øvrige sagsbehandlere:

Resume

Foreningen Fermaten fremsender ændrede vedtægter til godkendelse.

Sagsfremstilling

Foreningen Fermaten har fremsendt nye vedtægter til godkendelse hos Herning Kommune.

Jf. vedtægterne skal Herning Kommune som tilsynsførende myndighed for det regionale spillested godkende vedtægtsændringer, når disse er godkendt på generalforsamlingen.

Fermatens generalforsamling har godkendt vedtægterne onsdag den 23. april 2025. Vedtægtsændringerne skal godkendes med 2/3 stemmeflerhed. Forud for behandlingen på generalforsamlingen, har foreningen været i kontakt med forvaltningen omkring de ønskede ændringer.

Der er følgende væsentlige ændringer i forhold til tidligere vedtægter:

§3. Foreningens virke:

Under pkt. 3.3 tilføjes det, at Fermaten også arbejder for at fremme det kulturelle samarbejde regionalt foruden lokalt og nationalt.

§7. Generalforsamling:

Der tilføjes en ny paragraf, der tydeliggøre, at generalforsamlingen skal afholdes inden udgangen af april. Foreningen oplyser dog til forvaltningen, at man altid tilstræber inden udgangen af første kvartal. Det har ikke betydning for forvaltningens behandling af regnskab.

§10. Bestyrelsen:

Pkt. 10.1 omskrives, da bestyrelsens sammensætning ændres for at sikre den bedst mulige sammensætning af kompetencer på tværs.

Personalet/de frivillige udpeger fortsat en repræsentant for et år ad gangen, lige som Herning Kommune fortsat udpeger 2 personer for fire år ad gangen, der følger byrådsperioden.

Man ønsker fremover at ændre i bestyrelsens udpegning af medlemmer. Fremover udpeger bestyrelsen 3-4 personer, og derudover vælges 2 personer blandt foreningens medlemmer. Tidligere blev 5 personer valgt mellem foreningens medlemmer og 1 person kunne derudover udpeges. Ligeledes udpeges der fremover blot 1 person som suppleant.

Ændringerne er foretaget for at sikre den bredest mulige sammensætning af bestyrelsen med målet om at leve op til God Ledelse i Selvejende Kulturinstitutioner.

§11. Bestyrelsens virke:

Med baggrund i den nye sammensætning af bestyrelsen er det nu tilføjet, at et bestyrelsesmedlem maksimalt kan sidde i bestyrelsen i 12 år. Dette lever op til anbefalingerne i God Ledelse i Selvejende Kulturinstitutioner og sikrer, at det både er muligt at bibeholde viden og kapacitet i bestyrelsen, men også at der vil ske en løbende udskiftning og dermed tilføjelse af nye kræfter og perspektiver til bestyrelsens arbejde.

Under §11 er det også besluttet, at titlerne formand og næstformand ændres til bestyrelsesleder og vicebestyrelsesleder.

Forvaltningen har ikke yderligere bemærkninger til vedtægtsændringerne.

Til orientering er vedtægterne senest godkendt af Herning Byråd på møde den 10. november 2020.

Økonomi

Vedtægtsændringerne har ingen økonomisk konsekvens for Herning Kommune.

Indstilling

Kultur og Fritidsudvalget indstiller,

at vedtægterne godkendes.

Økonomi-, Erhvervs- og Uddannelsesudvalget anbefaler sagen til Byrådet.

Beslutning

Indstillingen er tiltrådt.

Bilag

Vedtægter for Foreningen Fermaten 2025.pdf

Punkt 101: Endelig vedtagelse af Herning Kommuneplan 2025-2036

01.02.03-P15-3-23

Kommunikation

DIR	BFU	SOS	BSK	KFU	BYB	MIN	ØKE	BYR
					X		X	X

Sagsbehandler: Tanja Andreassen

Øvrige sagsbehandlere: Trine Eide, Helene Kjærsgaard, Fie Salhøj-Abel, Christian Bjerrum Poulsen, Louise Bruun Jensen

Resume

Bilag 3 og bilag 5 er tilrettet i henhold til Byplan- og Bosætningsudvalgets beslutning. Bilag 3 er fortsat en kladde indtil endelig vedtagelse i Byrådet.

Forslaget til Herning Kommuneplan 2025-2036 har været i offentlig høring i perioden fra den 6. februar 2025 til den 3. april 2025. Der er i perioden indkommet 64 høringssvar.

Høringssvarene beskrives i høringsnotatet. Særligt de konkrete udpegninger til VE (vedvarende energi) biogas og nye boligområder har fyldt i de indkomne høringssvar, men også landskab- og naturhensyn har været vægtet i de forskellige høringssvar.

Forvaltningen anbefaler, at kommuneplanen endelig vedtages med en række ændringer på baggrund af de indkomne høringssvar.

Sagsfremstilling

Forslag til Herning Kommuneplan 2025-2036 fremsendes til endelig vedtagelse. Kommuneplanen har været i offentlig høring fra den 6. februar 2025 til den 3. april 2025. I perioden blev afholdt et hybridt (digitalt og fysisk) borgermøde om kommuneplanens 3 hovedtemaer (se Bilag 4 – Opsamling på borgermøde).

Høringssvar

Der er til kommuneplanen indkommet i alt 64 høringssvar, hvoraf 17 er fra styrelser og berørte myndigheder. Nærværende dagsordenspunkt er opdelt. Først gennemgås høringssvar og indsigelser fra borgere m.fl. opdelt på temaer og forvaltningens anbefalinger og bemærkninger hertil. Anden del af dagsordenspunktet er en oversigt over dialogen med styrelser og de emner, som har givet anledning til konkrete ændringer i kommuneplanen og hvor ændringerne er en forudsætning for at kunne vedtage kommuneplanen.

Høringssvarene er vedlagt som bilag 1 og 2. Begge høringsdokumenter afsluttes med forvaltningens resumé af de indkomne høringssvar og forvaltningens kommentarer hertil.

Del 1 - Høringssvar fra foreninger, virksomheder, projektansøgere og borgere

De 46 høringssvar fra borgere, projektansøgere, foreninger og virksomheder er kategoriseret inden for fire temaer. For en nærmere gennemgang af de enkelte høringssvar (nr. 18-64) henvises til Bilag 2 – Høringsnotat del 2.

De fire temaer er 1) Natur- og landskabsværdier, 2) Nye boligudlæg og boligområder, 3) Genvedtagelse af udlæg til VE (vedvarende energi) og 4) Udpegninger til biogas. Nedenfor er en kort gennemgang af de fire temaer med referencer til de tilhørende høringssvar. Forvaltningens anbefalinger og bemærkninger fremgår med kursiv under hvert tema. Derudover er der enkelte høringssvar, som ikke kan samles under de angivne temaer.

- **1. Natur- og landskabsværdier - Høringssvar 18, 59 og 60**

Høringssvarene lægger vægt på de sammenhængende landskaber og peger på potentielle nye områder i den nordøstlige og sydøstlige del af Herning Kommune samt indsigelse imod indskrænkning af det større sammenhængende landskab ved Kratlund. Der er i høringssvarene fokus på natur, biodiversitet og oplevelsesmæssig værdi samt en opfordring til handling og dialog med aktørerne i den grønne trepart.

På baggrund af høringssvarene anbefaler forvaltningen, at udpegningerne til Grønt Danmarkskort fastholdes ved den endelige vedtagelse af kommuneplanen, og at der er opmærksomhed på at inddrage øvrig viden om mulighederne for og værdien af at skabe større sammenhængende naturområder i forbindelse med arbejdet med den grønne trepart. Forvaltningen indstiller ikke nye udpegninger til større sammenhængende landskaber, dog ændres udpegningen ved Kratlund i henhold til aftalen med Styrelsen for Grøn Arealomlægning og Vandmiljø, jf. Del 2 – dialog med styrelser.

- **2. Nye boligudlæg / boligområder**

- - **Gullestrup** (rammeområde 15.B10) - Høringssvar 26, 27, 28

Røde Kors gør opmærksom på, at de har nyttehave med tilhørende pavillon inden for rammeområdets sydøstlige del. Gullestrup Volley m.fl. gør opmærksom på, at de har to velfungerende volleybaner inden for rammeområdets nordvestlige del, men at de gerne ser en placering i nærmere tilknytning til de øvrige sports- og kulturtilbud i Gullestrup. Gullestrup Lokalforsamling fremsender ønsker om yderligere to områder til boliger/byfortætning og roser udlæg af rammeområde 15.B10.

På baggrund af høringssvarene anbefaler forvaltningen at indskrænke rammeområdet for den del, der ligger syd for Revlingens Kvarter, så området ved nyttehave og pavillon udgår af rammeområdet. Desuden indstiller forvaltningen, at der arbejdes videre med at finde en ny placering til volleybanerne i tilknytning til de øvrige sportsanlæg i Gullestrup. Alternativt bør banerne indgå som et samlet element i ny boligbebyggelse for eksempel som en del af noget fælles grønt areal.

Forvaltningen gør opmærksom på at der ikke kan inddrages nyt areal og ønsker til byudvikling i forbindelse med den endelige vedtagelse af kommuneplanen, da det vil kræve ny miljøvurdering og offentlighedsfase. De i kommuneplanen udlagte arealer i Gullestrup er i overensstemmelse med det forventede behov og kapaciteten inden for skole- og daginstitutioner. Forvaltningen anbefaler at afvente realisering af rammeområde 15.B10 inden der afsøges behov for yderligere udlæg til byfortætning i Gullestrup.

- - **Tjørring** (rammeområde 41.B21) - Høringssvar 42, 43, 44, 45 og 46

Høringssvarene ønsker ikke udlæg af nyt boligområde vest for Tjørring, og der er generelt fokus på fugleliv og adgangen til Gødstrup Sø med tilhørende natur- og landskabskvaliteter. Enkelte høringssvar fremhæver et ønske om at der kun tillades etplanshuse af hensyn til landskabet. Enkelte høringssvar stiller desuden spørgsmål til boligbehovet i Tjørring, når der også er nye udlæg ved Holing Sø. De nærmeste naboer mod syd og vest udtrykker bekymring om påvirkningen af de eksisterende forhold, herunder både udsigt og dyreliv, samt særligt for stutriet mod vest om der vil være væsentlig påvirkning af deres miljøforhold og -godkendelse, når byzoneafgrænsningen flytter tættere på deres ejendom.

På baggrund af høringssvarene fra borgere mv. anbefaler forvaltningen at indskrænke rammeområdet mod vest, så der sikres minimum 50 meter fra nabomatriklen mod vest til rammeområdets vestlige afgrænsning. Ligeledes indstiller forvaltningen, at den sydvestlige matrikel udgår af rammeområdet, da ejer af ejendommen ikke ønsker at indgå i projektområdet.

På baggrund af høringssvarene fra SGAV og Energinet anbefaler forvaltningen at tilføje et par supplerende bestemmelser til rammeområdet hhv. om det bevaringsværdige landskab og om luftledningen gennem området, jf. Del 2 – dialog med styrelser.

- - **Lund** (rammeområde 39.B1) - Høringssvar 22, 23, 47, 48 og 49

Der er modtaget flere høringssvar med tilhørende underskriftsindsamling imod udlægget af nyt boligområde ved Lund / Gjellerup med argumentation om påvirkningen af kulturmiljøet, de landskabelige kvaliteter og trafikale forhold. Der er dog også modtaget et enkelt høringssvar med projektmateriale og underskriftsindsamling for projektet i sin fulde udstrækning af projektansøger.

På baggrund af veto fra SGAV skal de to rammeområder 39.B1 og 32.R8 udgå af kommuneplanen, jf. Del 2 – dialog med styrelser.

- **Gødstrup** vedr. ønske om nye arealer til byudvikling og rækkefølgebestemmelser – Høringssvar 33, 50, 51

Der er fremsendt et ønske om at inddrage jord til byudvikling ved Helstrupvej 52 (vest for eksisterende rammeudlæg i Gødstrup By) samt nord for hospitalet ved Gødstrup Landsby. Derudover er der fremsendt et ønske om at ændre i rækkefølgebestemmelserne for udviklingen af Gødstrup By med henblik på at medtage mere areal til boligformål mod øst.

Forvaltningen gør opmærksom på at der ikke kan inddrages nyt areal og ønsker til byudvikling i forbindelse med den endelige vedtagelse af kommuneplanen, da det vil kræve ny miljøvurdering og offentlighedsfase.

Rækkefølgebestemmelserne er aftalt med Plan- og Landdistriktsstyrelsen, da der i sin tid blev givet lov til at udvikle ny by på bar mark i tilknytning til hospitalet. Dertil fremgår det af planloven at byudvikling skal ske indefra og ud. Desuden hænger de fastsatte rækkefølgebestemmelser for Gødstrup sammen med planlægningen for vandhåndtering for byen og udbygningen af forsyningsområdet.

- **Snebjerg** (udvidelse af rammeområde 51.B10) - Høringssvar 21

Høringssvar nr. 21 er indsendt af den eksisterende grundejerforening for Ørskovbakken, der ikke ønsker at optage yderligere medlemmer i forbindelse med udvidelsen af rammeområdet mod nord.

Forvaltningen gør opmærksom på at kommuneplanen ikke regulerer grundejerforeningsforhold. Henvendelsen gives videre til relevante sagsbehandlere i forbindelse med udarbejdelse af lokalplan for området.

3. Genvedtagelse af udlæg til VE (vedvarende energi)

- Indsigelser mod rammeområde til vindmøller ved Amtrup (rammeområde 59.T19) - Høringssvar 34, 35, 36, 37, 38, 39 og 40

Forvaltningen gør opmærksom på, at der er tale om en genvedtagelse af eksisterende rammeområde. Rammeområdet vurderes ud fra et fagligt synspunkt at være realiserbart, og er ikke i umiddelbar konflikt med landskabsudpegninger. Området lever op til de nye retningslinjer for placering af vindmøller. I henhold til de nationale interesser kan området kun aflyses hvis der er foretaget en interesseafvejning. Forvaltningen indstiller at fastholde genvedtagelsen af rammeområde 59.T19.

- Indsigelser mod rammeområde til vindmøller ved Fonvad (rammeområde 59.T18) - Høringssvar 41

Forvaltningen gør opmærksom på at der er tale om en genvedtagelse af eksisterende rammeområde. Rammeområdet vurderes ud fra et fagligt synspunkt at være realiserbart, og er ikke i umiddelbar konflikt med landskabsudpegninger. Området lever op til de nye retningslinjer for placering af vindmøller. I henhold til de nationale interesser kan området kun aflyses hvis der er foretaget en interesseafvejning. Forvaltningen indstiller at fastholde genvedtagelsen af rammeområde 59.T18.

4. Udpegninger til biogas

- Indsigelser mod rammeområde 09.T32 til biogasanlæg syd for Haderup - Høringssvar 19, 52, 53, 54 og 55

Høringssvarene er imod at rammeområde 09.T32 til biogasanlæg syd for Haderup genvedtages med forslaget til kommuneplanen, når de øvrige udpegninger til biogas udgår af kommuneplanen. Der lægges i høringssvarene vægt på områdets dyreliv og naturkvaliteter og støj-, lugt- og støvgenerne ved et biogasanlæg.

Byrådet kan vælge at aflyse rammeområdet i forbindelse med den endelige vedtagelse af kommuneplanen. Dette forhindrer ikke, at der sideløbende arbejdes videre med et tillæg til kommuneplanen for placering af et nyt biogasanlæg. Forvaltningen indstiller at rammeområdet udgår.

- Indsigelser mod biogasuudpegning ved Vistorp syd for Haderup - Høringssvar 56 og 57

Høringssvarene udviser bekymring for kommunens undersøgelser om at flytte rammeområde 09.T32 syd for Haderup til en placering i nærheden af rammeområde 09.T33 til biogasanlæg nord for Simmelkær (der foreslås aflyst i forslag til kommuneplan). Høringssvarene fremsender et ønske om at fastholde aflysningen af rammeområdet nord for Simmelkær.

Se ovenstående bemærkning.

- - Indsigelser imod aflysning af rammeområde 09.T31 til biogasanlæg ved Vivtrup nordvest for Haderup (aflyst i forslag til kommuneplan) - Høringssvar 20 og 58

Høringssvarene ønsker at fastholde udpegningen til biogas nordvest for Haderup. Eurowind Energy har foretaget en indledende screening ud fra de otte udvælgelseskriterier, som Herning Kommune har udpeget som væsentlige kriterier for placering af et biogasanlæg, og vurderer på baggrund heraf at der ikke umiddelbart er konflikter i forhold til disse kriterier.

Forvaltningen gør opmærksom på at Byrådet kan genvedtage den gældende biogasudpegning vest for Haderup, hvis de ønsker at imødekomme de to høringssvar. Forvaltningen fremhæver dog at det nærmere arbejde med planlægning for et nyt biogasanlæg ligeledes kan ske som et tillæg, som kan vurderes ud fra de vedtagne retningslinjer, i henhold til kommuneplan 2025-2036, for udpegning af områder til biogas- og pyrolyseprojekter. Forvaltningen indstiller på baggrund heraf at fastholde aflysningen af rammeområde 09.T31.

- - **5. Høringssvar uden for ovennævnte temaer (i alt 10)**

- - **Rammeområde 62.E2 for erhvervsområde syd for Høgild – Høringssvar 24**

Høringssvaret er fremsendt af projektansøger, som ønsker en indskrænkning af det udlagte areal til erhverv.

Forvaltningen gør opmærksom på at bebyggelsesforholdene inden for rammeområdet kun er sat til 5%, der er derfor ikke mulighed for at etablere unødigt meget bebyggelse. En geografisk indskrænkning af området vil derfor sandsynligvis betyde et behov for en højere af bebyggelsesprocent. Ligeledes skal sikres koblingen til Høgild via den rekreative ramme, da det er udvidelsen af byzonen, der muliggør udlæg af nyt rammeområde til erhverv. Forvaltningen indstiller at rammeområdet fastholdes i sin nuværende form.

- - **Rammeområde 14.E2 for erhvervsområde i Herning Syd – Høringssvar 25**

Indsiger og ejer ønsker at rammeområdet udgår i sin helhed.

Forvaltningen indstiller at fastholde rammeområdet med afgrænsning i henhold til det fremlagte kommuneplanforslag.

- - **Ønsket skovrejsning på Timlundvej ved Kibæk – Høringssvar 29**

Høringssvaret er indsendt af ejer af Timlundvej 45, der ønsker at hele hans ejendom indgår i udpegningen ”ønsket skovrejsning”.

Forvaltningen gør opmærksom på at udpegningen til skovrejsning på vilkår eller uønsket skov ikke nødvendigvis betyder, at indsiger ikke kan plante skov på sin matrikel.

Forvaltningen vurderer, at det ikke er hensigtsmæssigt at udpege mere af Timlundvej 45, som skovrejsning ønsket. Den del af ejendommen, der ligger i ”skov på vilkår eller uønsket skov”, er udpeget fordi der er §3 beskyttet natur og åbesskyttelseslinje (her indenfor er der ikke grundlag for at dispensere til plantning, da det er forbudsbestemmelser). Dertil er der udpeget kulturmiljø på grund af kulturhistorien i området (engvandingskanalen). Da det er dyrket mark i dag og ikke rummer spor af engvandingen kan der godt plantes inden for den del, der ikke også er omfattet af åbesskyttelseslinjen.

Forvaltningen indstiller på baggrund af ovenstående ingen ændringer til skovudpegning ved Timlundvej ved Kibæk.

- - **Boligformer i Sdr. Felding – Høringssvar 30**

Høringssvaret indeholder et ønske om lejeboliger i Sdr. Felding.

Forvaltningen gør opmærksom på, at kommuneplanen ikke kan regulere ejerforhold, men i stedet sætte de overordnede rammer for boligbebyggelsen i de pågældende bysamfund. Der pågår et forsøg med mindre kvoter til almene lejeboliger i mindre bysamfund. Forvaltningen anbefaler at afvente en opsamling herpå.

- - **Boligbehov og udlæg i Lind – Høringssvar 31**

Høringssvaret indeholder et ønske om afklaring af behov og tidsplan for nyt areal til boliger i Lind ved Kollundvej.

Forvaltningen orienterer om, at der pågår et planlægningsarbejde for ny lokalplan til tekniske anlæg i form af støjvold og bakkelandskab langs motorvejen, nord for Kollundvej. Der kan ikke udlægges nye boliger (støjfølsom anvendelse) før der er etableret (eller som minimum planlagt for) afværgeforanstaltninger mod støj fra motorvejen. Det samme er gældende for arealet syd for Kollundvej.

- - **Boligbehov og udlæg i Timring – Høringssvar 32**

Høringssvaret indeholder et ønske om afklaring af behov og tidsplan for nyt areal til boliger i Timring.

Forvaltningen gør opmærksom på at arealet allerede er udlagt i kommuneplanen (rammeområde 85.B3)

- - **Boligbehov og udlæg i Studsgård – Høringssvar 61**

Høringssvaret indeholder et ønske om afklaring af behov for nyt areal til boliger i Studsgård.

Forvaltningen gør opmærksom på at der allerede er udlagt areal svarende til det forventede behov inden for kommuneplanens 12-årige periode. Dog pågår et forsøg med mindre kvoter til almene lejeboliger i mindre bysamfund. Forvaltningen anbefaler at genbesøge behovet i Studsgård efter realisering af kvoten.

Forvaltningen gør desuden opmærksom på, at den langsigtede udviklingsretning for Studsgård ligger i forlængelse af Voldsgårdvej mod øst og ikke mod nordvest som foreslået i høringssvaret. En nærmere konfliktsøgning og undersøgelse af vandhåndteringsforhold kan være med til at vurdere, om det vil være hensigtsmæssigt at ændre den langsigtede udviklingsretning, når boligbehovet genbesøges.

- - **Energiinfrastruktur og erhvervsområde ved Mørupvej – Høringssvar 62**

Indsiger bemærker på, at transformerstationen Herning SydVest ligger delvist omkranset af kommuneplanramme 14.E15. Han påpeger en konflikt med at tekniske anlæg til forsyningen gerne vil placeres i nærheden af transformerstationen, som umiddelbart er tiltænkt til erhverv.

Rammeområde 14.E15 udgør en del af det samlede erhvervsområde syd for Dronningens Boulevard. Forvaltningen anbefaler, at området fastholdes til erhverv og at tekniske anlæg, som bidrager til energiforsyningen placeres udenfor erhvervs- og byudviklingsinteresser.

Der er i planlægningen af områderne omkring transformerstationen opmærksomhed på at reservere areal til kabeltraceer, så der fortsat vil være adgang til stationen, selvom erhvervsområdet udbygges. Det muliggør at tekniske anlæg kan placeres udenfor erhvervsområdet, men stadig i nærhed til transformerstationen.

Forvaltningen vil gerne gøre opmærksom på, at forsyningssikkerhed ikke reguleres i kommuneplanen, men er forsyningsselskabernes ansvar. Høringssvaret giver således ikke anledning til ændringer i kommuneplanen.

- - **Ny krydsløsning ved Snejbjerg Hovedgade til Dronningens Boulevard – Høringssvar 63**

I høringssvaret, som er fremsendt af ejeren af markerne syd for Snejbjerg Hovedgade, er der gjort opmærksom på eksisterende forhold i form af markvandingsanlæg og drænsystem. En ny vejføring vil medføre at dele af det gennemskårne areal mister sin landbrugsmæssige værdi.

Forvaltningen understreger at der er tale om en fremtidig vejløsning og at de pågældende forhold og arealerne rundt om skal undersøges nærmere, inden den kan blive en realitet. Høringssvaret giver ikke anledning til ændringer.

◦ Bemærkning til kommuneplanens hovedstruktur og boligområder – Høringssvar 64

Høringssvaret er en kommentar til kommuneplanens hovedstruktur og et ønske om flere oversigtskort eller udpegninger, der støtter op om det skrevne.

Høringssvaret giver ikke anledning til ændringer.

Forvaltningens anbefalinger er gengivet nedenfor i indstillingen.

Del 2 - Dialog med styrelser

Særligt dialogen med styrelserne efter indsendte høringssvar har givet anledning til flere forslag til ændringer i kommuneplanen. Hovedtrækkene for ændringer er gengivet i denne dagsorden og fremgår ligeledes af dagsordenspunktets indstillinger. For en nærmere gennemgang af de enkelte korrespondancer med styrelserne henvises til Bilag 1 – Høringsnotat del 1.

Der har i høringsperioden været flere korrespondancer med de forskellige styrelser og berørte myndigheder. Særligt Styrelsen for Grøn Arealanvendelse og Vandmiljø, Etablissement- og Terrænkommendoen (tidl. Forsvarsministeriets Ejendomsstyrelse), Energistyrelsen og Energinet. Korrespondancerne har givet anledning til flere konkrete tilretninger af planforslaget. Ændringerne er en forudsætning for at kommuneplanen kan vedtages.

- *Landskab og geologi*

Styrelsen for Grøn Arealomlægning og Vandmiljø (SGAV) fremsætter indsigelse efter planlovens § 29, stk. 1 mod Herning Kommunes forslag til kommuneplan (veto) i forhold til 1) større sammenhængende landskab i den sydlige del af kommunen, 2) bevaringsværdigt landskab ved Lund / Gjellerup samt 3) overlap mellem ”Skovrejsning ønsket” og et geologisk interesseområde i den vestlige del af kommunen.

Forvaltningen har været i dialog med SGAV om muligheder for frafald af vetoet, og det er forudsætning, at der foretages følgende ændringer i kommuneplanen:

- Udpegnings af større sammenhængende landskab i den sydlige del af kommunen skal fastholdes med samme afgrænsning som i den gældende Herning Kommuneplan 2021 – 2032.
- Rammeområderne til boliger og rekreativt område ved Lund / Gjellerup (Rammeområde 39.B1. og 32.R8) udgår af kommuneplanen.
- Inden for det geologiske interesseområde ”Fjaldende” (I den vestlige del af Herning Kommune) skal udpegnings for skov ændres fra ”Skovrejsning ønsket” til ”Skov på vilkår eller uønsket skov”.

Derudover har forvaltningen været i dialog med SGAV om en række andre forhold omkring landskab og geologi. På denne baggrund er det aftalt, at der skal ske følgende ændringer af kommuneplanen ved den endelige vedtagelse:

- At det tilføjes til rammeområde 41.B21 for nyt boligområde vest for Tjørring:

Rammeområdet ligger i tilknytning til den blå/grønne landskabsstruktur omkring Herning, ved Ådalen omkring Herningsholm Å. Bebyggelse og anlæg inden for området skal forstærke de karakteristiske landskabstræk ved ådalene, hvor for ådalene er præget af lysåben natur og friholdes for bebyggelse, og at bebyggelse på de højereliggende områder understreger ådalenes rumligheder og forstærker kontrasten mellem land og by.

- At de nationale interesser geologiske interesseområder fremgår af plandata (teknisk løsning).
- *Naturbeskyttelse og -genopretning*

Styrelsen for Grøn Arealomlægning og Vandmiljø (SGAV) efterspørger supplerende redegørelse for hensyn til naturinteresser, natura 2000 områder og habitatdirektivet beskyttede arter. Forvaltningen har været i dialog med SGAV med henblik på at undgå en indsigelse. På baggrund heraf er der aftalt følgende ændringer:

- At der tilføjes en mindre tekst under redegørelsen for planforslagets påvirkning af Natura 2000-områder og beskyttede arter efter Habitatdirektivets bilag IV i afsnittet Grønt Danmarkskort.
- At Natura 2000-områder skal fremgå som særskilte kortudpegninger, da der henvises direkte til dem i kommuneplanens retningslinjer.
- At det tilføjes til rammeområde 71.E1 for erhvervsområde ved Arnborg:

Arealet i det nordøstlige hjørne af matrikel 13ab, Arnborg By, kan potentielt være levested for markfirben. Der skal derfor, i forbindelse med den videre planlægning ske en nærmere vurdering af, om der forekommer bilag IV arter, samt

om der skal iværksættes tiltag, der sikrer arternes yngle- og rasteområder.

- *Lavbundsarealer og egnede vådområder*

Etablissement- og Terrænkommandoen anmoder om, at deres matrikel ved Borris Skydeterræn udgår af udpegningen til potentielle vådområder.

Derudover præciseres retningslinje 6 under afsnittet Lavbundsarealer og potentielle vådområder omkring inddragelse af forsvaret og lufthavnen og sikkerhedszonen på 13 km fra Flyvestation Karup/Karup Lufthavn. En lignende retningslinje om at planlægning ikke må tiltrække fugle indenfor sikkerhedszonen tilføjes desuden under afsnittene Klimatilpasning, rådstofindvinding og som underpunkt til retningslinje 6 under i afsnittet Vandområdeplaner.

- *Vindmøller og høje anlæg*

Etablissement- og Terrænkommandoen ønsker yderligere hensyn til radarzonen. Trafikstyrelsen har ligeledes rettet henvendelse omkring indflyvningszone og højdebegrænsninger. Derfor er foreslået at tilføje en ny retningslinje om at vindmøller, bygninger og høje anlæg kan påvirke radarovervågning samt radio- og telekommunikation og hensyntagen hertil under Tekniske hensyn i afsnittet Byudvikling samt under afsnittet Biogas- og pyrolyseanlæg.

- *Hensyn til Energinets el- og gastransmissionsanlæg*

Energinet, herunder både Eltransmission og Gastransmission, har henvendt sig for at sikre tilstrækkeligt hensyn til deres anlæg, jf. de nationale interesser i kommuneplanlægningen.

Der er aftalt konkrete ændringer til redegørelsen under afsnittet Energi-infrastruktur og kommunikationssystemer og præcisering af retningslinje 3 og 4 af hensyn til el- og gastransmissionsanlæg og class-location (respektafstande). For skovrejsning gælder, at der ikke må plantes træer og lignende (højere end 3 meter) nærmere end 15 meter fra eltransmissionsanlæg og nærmere end 5 meter fra gastransmissionsanlæg af hensyn til sikkerhed. Da træer vokser over og under jorden med op til 15 meter fra stammen, vil det give mening med et 30 meter bredt bælte på hver side af ledningstracéer, der som udgangspunkt friholdes for beplantning (skov på vilkår eller uønsket skov). Forvaltningen indstiller, at skovudpegningerne ajourføres i forhold til placeringen af kendte el- og gastransmissionsanlæg.

Der er desuden aftalt følgende ændringer til konkrete rammebestemmelser:

- At det tilføjes til rammeområde 41.B21 for nyt boligområde vest for Tjørring:

I rammeområdets østlige del findes et 150 kV luftledningsanlæg med tilhørende restriktioner og sikkerhedsafstande. Nærmere planlægning skal ske under hensyntagen hertil og i dialog med ledningsejere.

- At det tilføjes til rammeområde 13.R9 for rekreativt område vest for Holstebrovej i Herning:

I rammeområdets østlige og sydlige del findes et 150 kV luftledningsanlæg med tilhørende restriktioner og sikkerhedsafstande. I Rammeområdet findes ligeledes Kabelstation Tyvkær Bæk. Nærmere planlægning skal ske under hensyntagen hertil og i dialog med ledningsejere.

- At det tilføjes til rammeområde 39.J1 for område til råstofindvinding vest for Hauge:

I rammeområdets nordvestlige del findes et 150 kV jordkabelanlæg med tilhørende restriktioner og sikkerhedsafstande. Nærmere planlægning skal ske under hensyntagen hertil og i dialog med ledningsejere.

- At det tilføjes til rammeområde 95.E1 for erhvervsområde ved Bjergevej i Sdr. Felding:

På tværs af rammeområdet findes et 150 kV luftledningsanlæg med tilhørende restriktioner og sikkerhedsafstande. Nærmere planlægning skal ske under hensyntagen hertil og i dialog med ledningsejere.

- *Vedr. det overordnede vejnet og vejinteresser*

Vejdirektoratet retter opmærksomhed på respektafstande til statsveje/overordnede veje (inkl. vejbyggelinjens højde- og passagetillæg) i forbindelse med udpegningen ”Skovrejsning ønsket”. Forvaltningen gør opmærksom på at vejbyggelinjer ikke indgår i udpegningen, dog kan højde- og passagetillæg variere, derfor foreslås en mindre supplerende tekst til redegørelsen under afsnittet Skov.

- *Hensyn til jernbane-nettet*

Banedanmark gør opmærksom på, at der flere steder er rammeudlæg som overlapper med Banedanmarks arealer. De ønsker at deres matrikler udgår af rammeområderne og at der udlægges tekniske rammer om jernbanearealer, der har national interesse.

Forvaltningen gør opmærksom på, at der ikke kan medtages nye tekniske rammer inden for virksomhedsklasse 6-7 (støj) ved den endelige vedtagelse af kommuneplanen. Forvaltningen understreger desuden, at der er tale om eksisterende rammeudlæg, som genvedtages ved kommuneplanrevisionen. Dog indstiller forvaltningen flere mindre geografiske indskrænkninger af kommuneplanrammer, der overlapper med Banedanmarks arealer, hvor det vurderes, at det ikke har betydning for bysamfundets fortsatte virke og videre udvikling. Det drejer sig om følgende:

- Rammeområde 01.R7 i Aulum
- Rammeområde 81.OF4 i Vildbjerg
- Rammeområder 82.B1 og 82.R1 i Skibbild
- Rammeområde 59.E12 ved Gødstrup (teknisk detalje)
- Rammeområder 91.B9, 91.B6, 91.B4, 91.E1, 91.E5 og 91.R2 i Kibæk
- Rammeområde 72.BL1 i Kølør

Derudover foreslår forvaltningen en supplerende tekst til rammebestemmelserne for rammeområde 81.E1 i Vildbjerg og rammeområde 79.R12 ved Fæsteholt (Søby Brunkulslejer), der tager hensyn til jernbanedrift.

- *Bemærkninger fra nabokommuner*

Ringkøbing-Skjern Kommune ønsker, at der tilføjes en konsekvenszone omkring den eksisterende zoo syd for Haunstrup (Jyllands Park Zoo), da de har vurderet den som en støjende fritidsaktivitet i landzone.

Yderligere ændringer

Forvaltningen er blevet gjort opmærksomme på enkelte mindre ændringer, som ligeledes bør medtages ved den endelige vedtagelse af kommuneplanen:

- Udpegningen af bynatur tilrettes ved Tangsøparken i Hammerum, så den stemmer overens med dispositionsplanen for området
- Der tilføjes en støjkonsekvenszone om den nordøstligste del af rammeområde 21.E1 i Sunds i henhold til eksisterende forhold og planlægning
- Topsøe er udpeget som ny risikovirksomhed. Dette skal fremgå af kommuneplanens kortbilag samt nævnes med en kort tekst i redegørelsen under ”Placering af virksomheder”. Sikkerhedszonen vurderes at være 500 meter.

Sammenfattende redegørelse - miljørapport

I forbindelse med den endelige vedtagelse af kommuneplanen er der udarbejdet en sammenfattende redegørelse for den medfølgende miljørapport. Den sammenfattende redegørelse er et lovpligtigt dokument, som beskriver, hvorledes der er taget hensyn til forventede miljøpåvirkninger og planernes muligheder. De indkomne høringssvar vurderes ikke at have indvirkning på miljøvurderingen.

Den sammenfattende redegørelse for Herning Kommuneplan 2025-2036 fremgår af Bilag 3 – Sammenfattende redegørelse til Herning Kommuneplan 2025-2036.

Endelig vedtagelse af kommuneplanen

Det er forvaltningens vurdering, at de i dagsordenen foreslåede ændringer af forslag til Herning Kommuneplan 2025-2036 er af mindre karakter og kan vedtages uden at planen skal genfremlægges i fornyet høring.

Indstilling

Byplan- og Bosætningsudvalget indstiller,

At Herning Kommuneplan 2025-2036 indstilles til endelig vedtagelse med følgende ændringer:

1) At det tilføjes til rammeområde 13.B18 for nyt boligområde ved Ydunsvej i Herning:

”Rammeområdet ligger inden for opmærksomhedszonen til flere produktionsvirksomheder af national interesse. Det skal i den videre planlægning sikres at boligområdet ikke fører til skærpede miljøkrav eller øgede miljøomkostninger for produktionsvirksomhederne.”

2) At det tilføjes til rammeområde 41.B21 for nyt boligområde vest for Tjørring:

”Rammeområdet ligger i tilknytning til den blå/grønne landskabsstruktur omkring Herning, ved Ådalen omkring Herningsholm Å. Bebyggelse og anlæg inden for området skal forstærke de karakteristiske landskabstræk ved ådalene, hvor for ådalene er præget af lysåben natur og friholdes for bebyggelse, og at bebyggelse på de højereliggende områder understreger ådalenes rumligheder og forstærker kontrasten mellem land og by.”

3) At udpegningen af større sammenhængende landskab i den sydlige del af kommunen skal fastholdes med samme afgrænsning som i den gældende Herning Kommuneplan 2021-2032

4) At rammeområderne til boliger og rekreativt område ved Lund / Gjellerup (Rammeområde 39.B1 og 32.R8) skal udgå af kommuneplanen

5) At udpegningen for skov inden for det geologiske interesseområde ”Fjaldende” (i den vestlige del af Herning Kommune) ændres fra ”Skovrejsning ønsket” til ”Skov på vilkår eller uønsket skov”

6) At det tilføjes til rammeområde 71.E1 for udvidelse af erhvervsområde ved Arnborg:

”Arealen i det nordøstlige hjørne af matrikel 13ab, Arnborg By, kan potentielt være levested for markfirben. Der skal derfor, i forbindelse med den videre planlægning ske en nærmere vurdering af, om der forekommer bilag IV arter, samt om der skal iværksættes tiltag, der sikrer arternes yngle- og rasteområder.”

7) At der tilføjes en supplerende tekst til redegørelsen for planforslagets påvirkning af Natura 2000-områder og beskyttede arter efter Habitatdirektivets bilag IV i afsnittet Grønt Danmarkskort

8) At Natura 2000-områder skal fremgå som særskilte udpegninger på kommuneplanens kortbilag 2

9) At udpegningen af potentielle vådområder indskrænkes, så forsvarets matrikel 8s, Sønderlandet, Sdr. Felding, ved Borris Skydeterræn udgår af udpegningen på kommuneplanens kortbilag 3

10) At retningslinje 6 i afsnittet Lavbundsarealer og potentielle vådområder præciseres (vedr. inddragelse af forsvaret og lufthavnen og hensyn inden for sikkerhedszonen) til:

Der må som udgangspunkt ikke etableres vådområder, der kan tiltrække fugle inden for en sikkerhedsafstand af 13 km fra Flyvestation Karup/Karup Lufthavn beregnet fra baneendernes start til slut. En eventuel etablering af vådområder inden for denne afstand forudsætter en forudgående dialog hos Etablisement- og Terrænkommandoen og Karup Lufthavn.

11) At der tilføjes følgende nye retningslinje i afsnittene Klimahåndtering, Råstofindvinding og som underpunkt til retningslinje 6 i afsnittet Vandområdeplaner om sikkerhedszonen for Flyvestation Karup og forudgående dialog:

Der må som udgangspunkt ikke planlægges for anlæg, der kan tiltrække fugle inden for en sikkerhedszone i en afstand af 13 km fra Flyvestation Karups baneender. Anlæg, såsom søer, damme, vådområder, forsinkelsesbassiner og råstofgraveområder og lignende kan tiltrække fugle. Af hensyn til flyvesikkerheden skal alle ansøgninger om etablering, reetablering eller oprensning af anlæg, der kan tiltrække fugle inden for sikkerhedszonen sendes i høring hos Etablisement- og Terrænkommandoen og Karup Lufthavn.

12) At der tilføjes følgende nye retningslinje i afsnittet Byudvikling (under Tekniske hensyn) samt i afsnittet Biogas- og pyrolyseanlæg om høje anlæg og hensyn til radarovervågning samt radio- og telekommunikation:

Vindmøller, bygninger eller andre høje anlæg kan påvirke Forsvarsministeriets radarovervågning samt radio- og telekommunikation m.v. og skal placeres under hensyntagen hertil.

13) At det tilføjes til rammeområde 41.B21 for nyt boligområde vest for Tjørring:

”I rammeområdets østlige del findes et 150 kV luftledningsanlæg med tilhørende restriktioner og sikkerhedsafstande. Nærmere planlægning skal ske under hensyntagen hertil og i dialog med ledningsejere.”

14) At det tilføjes til rammeområde 13.R9 for rekreativt område vest for Holstebrovej i Herning:

”I rammeområdets østlige og sydlige del findes et 150 kV luftledningsanlæg med tilhørende restriktioner og sikkerhedsafstande. I Rammeområdet findes ligeledes Kabelstation Tyvkær Bæk. Nærmere planlægning skal ske under hensyntagen hertil og i dialog med ledningsejere.”

15) At det tilføjes til rammeområde 39.J1 for område til råstofindvinding vest for Hauge:

”I rammeområdets nordvestlige del findes et 150 kV jordkabelanlæg med tilhørende restriktioner og sikkerhedsafstande. Nærmere planlægning skal ske under hensyntagen hertil og i dialog med ledningsejere.”

16) At det tilføjes til rammeområde 95.E1 for erhvervsområde ved Bjergervej i Sdr. Felding:

”På tværs af rammeområdet findes et 150 kV luftledningsanlæg med tilhørende restriktioner og sikkerhedsafstande. Nærmere planlægning skal ske under hensyntagen hertil og i dialog med ledningsejere.”

17) At retningslinjer 3 og 4 i afsnittet Energi-infrastruktur og kommunikationssystemer præciseres for el- og gastransmissionsanlæg til:

3. Ved planlægning og anlæggelse nær gas- og el-transmissionsanlæg skal projektet, herunder etablering af beplantning, høje objekter og bygninger, holde en sikkerhedsmæssig afstand, så det ikke udgør en risiko for forsyningssikkerheden.

4. Høje elektrisk ledende objekter nær eltransmissionsanlæg, herunder luftlednings- og jordkabelanlæg, skal placeres med respektafstand til anlæggene, og have beskyttende foranstaltninger mod spændingsstigning i jorden.

18) At udpegningen for skov ajourføres til ”Skov på vilkår eller uønsket skov” i nærheden af Energinet El- og Gastransmissions eksisterende ledningsanlæg

19) At der tilføjes en supplerende tekst til redegørelsen i afsnittet Energi-infrastruktur og kommunikationssystemer med henblik på at sikre el- og gastransmissionsanlæg

20) At de kommende energi-infrastrukturanlæg fremgår af kommuneplanens kortbilag 5, herunder udpegninger til eltransmissionsanlæg ved Sdr. Felding

21) At udpegningerne til støjbelastede arealer omkring de i forslaget til kommuneplan aflyste tekniske rammer udgår på kommuneplanens kortbilag 5, såfremt aflysningen af rammeområderne fastholdes

22) At der tilføjes en supplerende tekst til redegørelsen om skovrejsning, der understreger at skovrejsning som udgangspunkt er uønsket inden for højde- og passagetillægget om statsveje

23) At følgende rammeområders geografiske afgrænsning indskrænkes, så Banedanmarks matrikler så vidt muligt udgår af rammeområdet:

- Rammeområde 01.R7 i Aulum
- Rammeområde 81.OF4 i Vildbjerg
- Rammeområder 82.B1 og 82.R1 i Skibbild
- Rammeområde 59.E12 ved Gødstrup (teknisk detalje)
- Rammeområder 91.B9, 91.B6, 91.B4, 91.E1, 91.E5 og 91.R2 i Kibæk
- Rammeområde 72.BL1 i Kølør

24) At det tilføjes til rammeområde 81.E1 for erhvervsområde i Vildbjerg:

”Det skal sikres, at den eksisterende jernbanedrift inden for rammeområdet kan fortsætte.”

25) At det tilføjes til rammeområde 79.R12 for rekreativt område ved Søby (ved FASTERHOLT):

”Det skal sikres, at den eksisterende jernbanedrift i rammeområdets østlige afgrænsning kan fortsætte.”

26) At retningslinje 7 i afsnittet Energi-infrastruktur og kommunikationssystemer om mobildækning tilrettes:

7. Mobilmaster og mobilantenner i byzone skal så vidt muligt arkitektonisk og visuelt tilpasses, så de ikke giver visuelle gener i bymiljøet.

27) At redegørelsen i afsnittet Energi-infrastruktur og kommunikationssystemer om kommende eltransmissionsanlæg og mobildækning tilrettes

28) At der tilføjes et nyt støjbelastet areal om Jyllands Park Zoo syd for Haunstrup på kommuneplanens kortbilag 5

29) At rammeområde 15.B10 indskrænkes geografisk syd for Revlingens Kvarter, så arealet ved nyttehaverne udgår af rammeområdet

- 30) At der arbejdes videre med at finde en ny placering til volleybanerne i tilknytning til de øvrige sportsanlæg i Gullestrup
- 31) At rammeområde 41.B21 indskrænkes geografisk mod vest og syd, så der friholdes minimum 50 meter fra nabomatriklen mod vest til rammeområdets vestlige afgrænsning, og så den sydvestlige matrikel udgår af rammeområdet
- 32) At 59.T18 udpegning til vindmøller ved Fonvad udtages af kommuneplanen
- 33) At rammeområde 59.T19 (Amtrup) fastholdes i dets nuværende form
- 34) At rammeområde 09.T32 udgår af kommuneplanen
- 35) At aflysning af rammeområde 09.T31 til biogasanlæg ved Vivtrup nord for Haderup fastholdes
- 36) At 62.E2 erhvervsudpegning ved Høgild indskrænkes fra syd, således de sydligste ca. 5 ha udgår. Den rekreative ramme 62.R1 reduceres tilsvarende.
- 37) At rammeområde 14.E2 for erhvervsområde i Herning Syd vedtages som i kommuneplanforslaget
- 38) At udpegningen af bynatur tilrettes ved Tangsøparken i Hammerum, så den stemmer overens med dispositionsplanen for området
- 39) At der tilføjes en støjkonsekvenszone om den nordøstligste del af rammeområde 21.E1 i Sunds i henhold til eksisterende forhold og planlægning
- 40) At Topsøe udpeges som risikovirksomhed i webGIS med en tilhørende sikkerhedszone på 500 meter (teknisk løsning) samt nævnes med en kort supplerende tekst i redegørelsen i afsnittet ”Placering af virksomheder”
- 41) At forvaltningen bemyndiges til at foretage mindre tekniske og redaktionelle rettelser.

Økonomi-, Erhvervs- og Uddannelsesudvalget anbefaler sagen til Byrådet.

Beslutning

Herning Kommuneplan 2025-2036 er med de anførte ændringer endeligt vedtaget.

Rækkefølgen for behandlingen af plansagerne er ændret – således at kommuneplansagen er behandlet som dagsordenspunkt 101 - inden sagerne om lokalplansagerne i Kibæk og Aulum og debatoplæg for solceller.

Rækkefølgen berigtiges i beslutningsreferatet.

Bilag

Bilag 1 - Høringsdokument for kp2025 DEL1 styrelser

Bilag 2 - Høringsdokument for kp2025 DEL2

Bilag 3 - Udkast til Sammenfattende redegørelse

Bilag 4 - Opsamling fra borgermøde

Bilag 5 - Kortudsnit af indstillede ændringer af rammeområder m.v.

Bilag 6_Frafald af indsigelse mod forslag til kommuneplan 2025 - Herning Kommune

Punkt 102: Endelig vedtagelse af lokalplan for boligområde ved Vorgodvej, Kibæk

01.02.05-P16-19-24

Kommunikation

DIR	BFU	SOS	BSK	KFU	BYB	MIN	ØKE	BYR
					X		X	X

Sagsbehandler: Sander Stenderup Glahn

Øvrige sagsbehandlere: -

Resume

Herning Byråd har på mødet den 4. marts 2025 foreløbig vedtaget forslag til lokalplan 91.B7.1 for boligområde ved Vorgodvej i Kibæk.

Lokalplanens formål er at udlægge arealet til etablering af nyt boligområde med tæt-lav og åben-lav bebyggelse, fri- og opholdsarealer, arealer til håndtering af regnvand og andet.

Lokalplan 91.B7.1 for boligområde ved Vorgodvej i Kibæk har været udsendt i offentlig høring i perioden fra den 13. marts til den 10. april 2025, begge dage inklusive. I perioden er der indkommet 1 høringsvar til planlægningen. Det er forvaltningen vurdering, at høringsvaret ikke giver anledning til ændringer af lokalplanforslaget.

Lokalplan 91.B7.1 for boligområde ved Vorgodvej i Kibæk indstilles hermed til endelig vedtages uden ændringer, end de der blev besluttet ved den foreløbige vedtagelse.

Sagsfremstilling

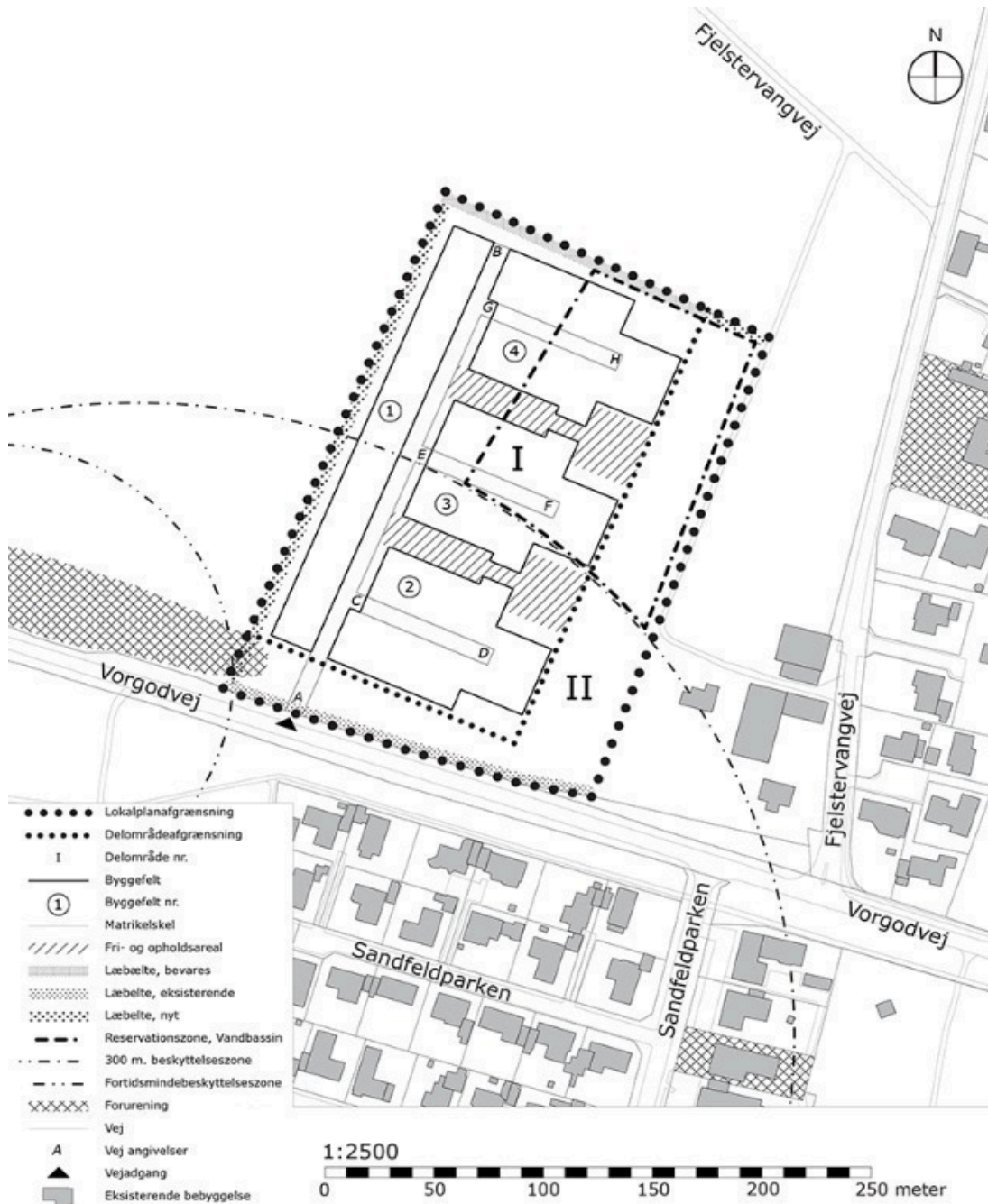
Herning Byråd på mødet den 4. marts 2025 foreløbig vedtaget forslag til lokalplan 91.B7.1 for boligområde ved Vorgodvej i Kibæk.

Lokalplanområdet er beliggende i den vestlige del af Kibæk ved Vorgodvej. Planområdet er ca. 4 ha stort og er en del af matrikel nr. 37a, Kibæk by, Assing. Lokalplanområdet anvendes i dag som dyrket landbrugsareal. Langs det østlige skel ligger en markvej, der benyttes af Kibækgård øst for lokalplanområdet. Der forefindes ikke bebyggelse indenfor lokalplanområdet.

Lokalplanområdet

Lokalplanen har til formål at udlægge planområdet til et nyt boligområde med mulighed for åben-lav og tæt-lav bebyggelse.

Lokalplanen fastlægger rammerne for områdets anvendelse og disponering. Området inddeles i to delområder. Delområde I må indeholde boligbebyggelse foruden fri- og opholdsarealer, parkering, vej og lignende. Delområde II må udelukkende anvendes til grønne fri- og opholdsarealer samt regnvandshåndtering. Der kan opstilles shelters, bænke, legepladser og lignende, der understøtter anvendelsen af området.



Lokalplankort

Bebyggelse

Bebyggelse og de dertilhørende grunde skal placeres og udlægges indenfor de angivne byggefelter. Grunde til åben-lav bebyggelse skal minimum være 700 m² og maksimum 1000 m². Tæt-lav skal etableres på grunde på mindst 400 m².

Den maksimale bebyggelsesprocent er 30 % for åben-lav bebyggelse og 40 % for tæt-lav bebyggelse. Bebyggelse må opføres i op til to etager i maksimalt 8,5 meters højde.

Grundvand og vandhåndtering

Lokalplanområdet ligger indenfor indvindingsopland til Kibæk vandværk og syd for lokalplanområdet forefindes grundvandsboringer til Kibæk vandværk.

Regnvandsbassiner skal udføres med tætbund og permanent vandspejl. Yderligere må regnvandsbassiner ikke placeres indenfor beskyttelseszonen for grundvandsboringen.

Der er placeret et reservationsareal til bassin til håndtering af hverdagsregn (op til 10 års hændelser. Regnvand fra skybrud eller ekstremregns-hændelser skal håndtere separat fra Herning Vands bassin.

Vejnavn

Der er ikke indkommet nye forslag til vejnavn i forbindelse med den offentlige høring.

På udvalgsrådet blev forslag til vejnavn, Kibækgårdvej, godkendt.

Offentlig høring

Lokalplanforslag nr. 91.B7.1 for boligområde ved Vorgodvej i Kibæk har været udsendt i offentlig høring i perioden fra den 13. marts til den 10. april 2025, begge dage inklusive.

Der er i høringsperioden indkommet 1 høringssvar.

Høringssvaret omhandler vejforhold for sikker krydsning af Vorgodvej og placering af vejadgang til lokalplanområdet.

Der stilles konkret forslag om ændring af teksten i redegørelsen omhandlende etableringen af sikker overgang over Vorgodvej. Der stilles forslag til at det ændres til "underføring". Yderligere stilles der forslag til at vejadgangen til lokalplanområdet flyttes nord for lokalplanområdet til T-krydset ved vejen Bavnehøjen og at der samtidigt etableres en rundkørsel.

Forslagene i høringssvaret til ændringer omhandler vejforhold, der enten ikke kan reguleres yderligere end det er gjort i lokalplanforslaget eller er placeret udenfor lokalplanens afgrænsning. Det er derfor ikke forhold, der kan indeholdes yderligere i lokalplanen, men skal behandles i et kommende vejprojekt i forbindelse med anden myndighedsbehandling.

På baggrund af dette vurderer forvaltningen, at indsigelsen ikke giver anledning til ændringer af planlægningen.

Høringssvaret er vedlagt som bilag.

Indstilling

Byplan- og Bosætningsudvalget indstiller,

at Byplan- og Bosætningsudvalget indstiller lokalplan nr. 91.B7.1 for boligområde ved Vorgodvej i Kibæk til endelig vedtagelse med følgende ændring fra den foreløbige vedtagelse

1. Ordet "enten" fjernes fra §5.1, så ledes at der kan etableres både åben-lav og tæt-lav bebyggelse.

Økonomi-, Erhvervs- og Uddannelsesudvalget anbefaler sagen til Byrådet.

Beslutning

Lokalplan nr. 91.B7.1 er med den anførte ændring endeligt vedtaget.

Bilag

Bilag 1 - Høringssvar

Punkt 103: Foreløbig vedtagelse af forslag til delvis ophævelse af lokalplan til institutionsformål ved Østergade, Aulum

01.02.05-P16-20-24

Kommunikation

DIR	BFU	SOS	BSK	KFU	BYB	MIN	ØKE	BYR
					X		X	X

Sagsbehandler: Julie Zepernick Jensen

Øvrige sagsbehandlere: -

Resume

Byplan- og Bosætningsudvalget godkendte på mødet den 12. august 2024, pkt. 100, at igangsætte udarbejdelse af ny planlægning for hjørnet af Skolegade og Ørrevej.

Området er omfattet af en eksisterende lokalplan, som skal muliggøre anvendelse til institutionsformål. Dette er ikke længere realiserbart for hele lokalplanområdet, hvorfor der er udarbejdet et forslag til delvis ophævelse af lokalplanen.

Forslag til delvis ophævelse af lokalplan nr. 1.54 for et område til institutionsformål ved Østergade i Aulum indstilles hermed til Byplan- og Bosætningsudvalget til foreløbig vedtagelse.

Sagsfremstilling

I 2005 blev lokalplan nr. 1.54 for et område til institutionsformål ved Østergade i Aulum udarbejdet med det formål at fastlægge plangrundlaget for den fremtidige udnyttelse af lokalplanområdet til institutionsformål. Lokalplanens primære formål er at sikre lokalplanområdets anvendelse til offentlige/private institutionsformål, herunder plejeboliger og andre former for boliger samt servicefaciliteter, primært for ældre og handicappede.

Lokalplanen omfatter matriklerne 1pd, 1qv, 1qu og 1lb, Kirkeby By, Avlum.

Ophævelse af lokalplanen omfatter kun matrikel 1pd. De resterende matrikler vil fortsat være omfattet af den eksisterende lokalplan.



Kortudsnit af området

Baggrunden for en delvis ophævelse af lokalplan nr. 1.54 er, at lokalplanens formål ikke længere vurderes relevant grundet manglende efterspørgsel på etablering af institutionsformål.

Formålet med den delvise ophævelse af lokalplanen er at muliggøre, at matrikel 1pd fremadrettet kan anvendes til boligformål. I forslaget til Kommuneplanen 2025-2036 er ramme 01.OF5 for offentligt område ved Østervang blevet indskrænket geografisk til kun at omfatte det fremtidige lokalplanområde. Matrikel 1pd er overført til ramme 01.B9 for boligområde ved Markvænget.

Forvaltningen anbefaler en delvis ophævelse af lokalplanen, da området ikke forventes at kunne realiseres med nuværende anvendelse fremadrettet. Såfremt lokalplanen ophæves, vil det være den almindelige byggeret i henhold til byggeloven, som vil være gældende.

Dette vurderes blandt andet, at Kommunale Ejendomme igennem længere tid har forsøgt at finde anvendelse til eksisterende bebyggelse på matrikel 1pd, hvilket ikke har været muligt.

Indstilling

Byplan- og Bosætningsudvalget indstiller,

at forslag til delvis ophævelse af lokalplan nr. 1.54 for et område til institutionsformål ved Østergade i Aulum indstilles til foreløbig vedtagelse.

Økonomi-, Erhvervs- og Uddannelsesudvalget anbefaler sagen til Byrådet.

Beslutning

Forslag til delvis ophævelse af lokalplan nr. 1.54 er foreløbig vedtaget.

Bilag

Ophævelse_Aulum_forslag

Punkt 104: Debatoplæg for solceller og vindmøller ved Kronborgvej nordvest for Aulum

01.16.06-P19-2-23

Kommunikation

DIR	BFU	SOS	BSK	KFU	BYB	MIN	ÅKE	BYR
Å	Å	Å	Å	Å	X	Å	X	X

Sagsbehandler: Christian Bjerrum Poulsen

Åvrige sagsbehandlere: Sander Stenderup Glahn

Resume

Byplan- og BosÅtningsudvalget godkendte pÅ¥ mÅ,de den 19. december 2022, at der igangsÅttes ny planlÅgning af et solcelleanlÅg ved Kronborgvej, nord for Aulum.

Byplan- og BosÅtningsudvalget blev pÅ¥ mÅ, det den 23. oktober 2023 prÅsenteret for projektet og det tilhÅ,rende debatoplÅg. PÅ¥ mÅ, det blev det besluttet at udsÅtte projektet med henblik pÅ¥ at undersÅ,ge muligheden for indarbejdelse af vindmÅ,ller i debatoplÅgget.

Disse undersÅ,gelser blev fremlagt politisk for Byplan- og BosÅtningsudvalget pÅ¥ mÅ, det 24. juni 2024. Byplan- og BosÅtningsudvalget har besluttet, at planlÅgningen ved Kronborgvej nordvest for Aulum ogsÅ¥ skal give mulighed for opsÅtning af vindmÅ,ller, nÅ¥r de tre mindre mÅ,ller vest for planomrÅdet er nedtaget.

PlanafgrÅnsningen for solcelleanlÅgget har Åndret sig. Der er udtaget cirka 1,5 hektar, af hensyn til beboelsejendommen pÅ¥ Tvisvej 4.Å

Der har ligeledes vÅret drÅftelser om, hvorvidt planafgrÅnsningen skulle Åndres yderligere, grundet afstandskrav til beboelsejendommen pÅ¥ Kronborgvej 6 samt Ånske fra nÅre naboer. Opstilleren har valgt at nedlÅgge boligen pÅ¥ Kronborgvej 6, hvilket betyder, at krav om afstand frafalder.

VindmÅ,llerne og det ansÅ,gte solcelleprojekt Ånskes placeret pÅ¥ arealer uden lokal- og kommuneplan. Der skal derfor udarbejdes kommuneplantillÅg, en lokalplan samt en miljÅ,vurdering af planen for solceller og vindmÅ,ller samt en miljÅ,konsekvensvurdering af solcelleprojektet. De planlÅgningsmÅssige Åndringer betyder, at der skal gennemfÅres en forudgÅende offentlig debatfase. Med henblik pÅ¥ at indlede denne debat, er der udarbejdet debatoplÅg til godkendelse, inden det sendes i offentlig hÅ,ring i otte uger grundet sommerferie.

Byplan- og BosÅtningsudvalget skal tage stilling til en eventuel tilretning af planafgrÅnsningen pÅ¥ baggrund af Ånske fra borgere, samt at debatoplÅg for solceller og vindmÅ,ller godkendes.

Sagsfremstilling

Solceller

Herning Kommune har modtaget en ansÅ,gning om opstilling af et 145 hektar solcelleprojekt nord for Aulum. AnsÅ,gningen er indsendt af Velas pÅ¥ vegne af lodsejerne til projektet. Projektet indbefatter solceller, skÅrmende beplantning, serviceveje, teknikbygning mm.

Å



Kort 1: Oversigtskortet viser det ansatte projekts placering

Å

I forbindelse med den ansatte solcelleanlæg har forvaltningen afholdt markvandring med de nære naboer til projektet, hvor man sammen gik en tur i området. Naboerne spurgte blandt andet til støjgener, lånehegn, forurening af grundvand, udtagelse af landbrugsjord, dyrelivet og hvordan området påtænkes plejet.

Afgrænsning af projektområdet

Siden projektet blev politisk fremlagt i oktober 2023, har projektafgrænsningen ændret sig på baggrund af de nye retningslinjer om afstande til nabobebyggelse. Dette betyder, at der er udtaget cirka 1,5 hektar i den nordlige ende af projektet af hensyn til boligen på Tvissvej 4, så planafgrænsningen holder en afstand på 150 meter.

Det har ligeledes været drøftet, om arealet vest for Kronborgvej 6 skulle udtages. Arealet udgør ca. 13 hektar. Dette særligt grundet afstandskrav til boligen og ønsker fra naboer. Ejer af boligen har sammen med deres rådgiver Velas besluttet, at de ønsker at nedlægge Kronborgvej 6 som bolig. Derved frafalder afstandskravet. Forvaltningen anbefaler at ejendommen omfattes af den fremtidige planlægning, som ikke vil muliggøre boligformål på ejendommen. På baggrund af den indledende markvandring ytrede flere nære naboer ønske om at få udtaget dette areal, da det er tæt på flere af de omkringliggende boliger.



Kort 2: Den hvide linje viser planafgrænsningen og de hvide prikker illustrerer den foreskede placering af vindmøllerne. De to røde prikker viser Tvisvej 4 og Kronborgvej 6. Det skraverede areal viser de cirka 13 hektar areal for Kronborgvej 6.

Vindmøller

Herning Kommune har ligeledes igangsat planlægningen, der skal muliggøre omstillingen af tre 150 meter vindmøller. Se planafgrænsningen og den foreskede placering af vindmøller på kort 2.

På baggrund af den politiske beslutning om indarbejdelse af muligheden for vindmøller i plangrundlaget har forvaltningen afholdt et informationsmøde for nære naboer. Dette som en del af den indledende fase forud for debatoplæggets udarbejdelse.

Informationsmødet blev afholdt i Aulum Fritidscenter den 4. februar 2025. De cirka 140 fremmødte naboer blev orienteret om solcelleprojektet, den politiske beslutning om vindmøller samt den fremadrettede planproces. Der var ligeledes dialog med naboerne om, hvilke ønsker der er for planlægningen samt input til emner for miljøvurderingen. Sårligt ønsket om indarbejdelsen af vindmøller i plangrundlaget med modstand.

Tilslutningsmulighed

Energiprojektet skal tilsluttes stationen i Simmelkær, som på nuværende tidspunkt er planlagt til starten af 2029. Der vil derfor gå en rum tid, hvilket tidsplanen for det videre arbejde med planlægningen vil afspejle.

Debatoplæg

Planlægningen for vindmøller og solceller, herunder det ansøgte solcelleanlæg ved Aulum har en størrelse, der betyder, at der skal indkaldes ideer og forslag til planlægningsprocessen. Derudover har ansøger anmodet om at lade projektet undergå en miljøvurderingsproces. Derfor er der blevet indkaldt af ideer og forslag til udarbejdelse af kommuneplanlægnings og lokalplan for solceller og vindmøller samt ideer og forslag til afgrænsningen af miljøkonsekvensrapporten for solcelleprojektet. Dette sker jf. Planlovens §23c og Miljøvurderingsloven §23 stk. 1.

De ideer og forslag, som måtte fremkomme i debatfasen, skal vurderes og undersøges nærmere i forbindelse med den miljøvurdering, der skal udarbejdes for det konkrete projekt og planlægning. De temaer som miljøkonsekvensvurderingen skal omfatte, fremgår af miljøvurderingsloven, og omfatter bl.a. biologisk mangfoldighed, støj, flora og fauna, landskab og grundvand med mere. Emnerne vil blandt andet blive belyst ved naturundersøgelser, kvalitativ vurdering, visualiseringer, landskabsanalyse og støjberegninger.

I udkast til afgrænsningsnotatet er Herning Kommunes foreløbige vurdering, at disse temaer skal vurderes i miljøkonsekvensrapporten:

- *Natur, fauna og beskyttede arter*
Herunder natura 2000 områder, §3 arealer, fredede og beskyttede arter og rødlistearter. Dette gøres ved naturundersøgelse af §3-beskyttede arealer, fredede og beskyttede arter og dyrs bevaringsmuligheder.
- *Landskab*
Herunder de visuelle konsekvenser for omgivelserne. Dette gøres ved en landskabsanalyse og visualiseringer fra området.
- *Befolkning og sundhed*
Herunder støj, lys(refleksion), rekreative områder og risiko for ulykker skal undersøges nærmere. Dette vil belyses via støjberegninger samt kvalitative og kvantitative vurderinger.
- *Jord, vand, luft og klima*
Herunder vurderes overfladevand, spildevand, mulig jordforurening, mulig forurening af grundvand og CO₂-reduktion

Som udgangspunkt for debatfasen og indkaldelse af ideer og forslag, er der udarbejdet et udkast til debatoplæg. Det indeholder en kort beskrivelse af det ansøgte solcelleanlæg, den kommende planproces for solceller og vindmøller samt en opfordring til, at borgerne indsender deres ideer og forslag til projektet og planerne.

Debatoplægget og ansøgning til solcelleanlæg er vedhæftet som bilag. Udkast til afgrænsningsnotat sendes til høringsring ved berørte myndigheder.

Indstilling

Byplan- og Bosætningsudvalget indstiller,

at debatoplægget for solcelleanlæg og vindmøller ved Kronborgvej nordvest for Aulum indstilles til godkendelse uden mulighed for vindmøller, og

at området indeholdende de ca. 13 hektar mod sydøst og Kronborgvej 6 medudsendes som alternativ forslag.

Økonomi-, Erhvervs- og Uddannelsesudvalget anbefaler sagen til Byrådet.

Beslutning

Indstillingen er tiltrådt.

Bilag

Bilag 1: Debatoplæg - Solcelleanlæg Aulum

Bilag 2: Projektansøgning - Solcelleanlæg nordvest for Aulum

Punkt 105: Frigivelse af anlægsbevilling til Herning+ og Plusset

05.05.06-P20-1-20

Kommunikation

DIR	BFU	SOS	BSK	KFU	BYB	MIN	ØKE	BYR
					X		X	X

Sagsbehandler: Helle Starch Lauritsen

Øvrige sagsbehandlere: Pia Colstrup

Resume

På Byrådets møde den 19. december 2023, punkt 208, blev der frigivet 5,5 mio. kr. til anlægsprojektet Plusset. Midlerne er anvendt til detailprojekteringen af Plusset samt forbindelsen mellem Herning bymidte og Herning+.

På Byrådets møde den 17. september 2024, punkt 169, blev der frigivet 13,706 mio. kr. til detailprojektering, udbudsprojektet og opstart af udførelse af anlægsarbejder for Plusset.

Med henblik på, at fortsætte udførelsen af anlægsarbejdet på Plusset, anmodes der om anlægsbevilling til projektet på 15,014 mio. kr.

Sagsfremstilling

Herning Kommune er i samarbejde med totalrådgiver team LYTT ved at udarbejde et nyt offentligt byrum på sygehusgrunden i Herning. Plusset er et centralt samlende byrum i den nye bydel, som kobler sig på de omkringliggende gader og dermed danner vigtige forbindelser til den omkringliggende by.

Udførelsesfasen er opstarten primo oktober 2024 og forventes at forløbe over en periode på 2 år.

Midlerne skal anvendes til etableringen af Plussets centrale torv med belægninger og beplantninger, opførelse af Pavillon til arrangementer, vandkunst, etableringen af den nord- og sydgående gå- og cykelforbindelse fra Gl. Landevej til Bethaniagade samt anlægsarbejder i Sygehushaven.

Økonomi

Der anmodes om anlægsbevilling på 15,014 mio. kr. til udgifter til udførelse af anlægsarbejdet på Plusset. Anlægsudgiften finansieres af rådighedsbeløb afsat til formålet på Serviceområde 09 Trafik, stednr. 223032 Herning+ - Plusset i 2025.

Indstilling

Byplan- og Bosætningsudvalget indstiller,

at der til fortsættelse af anlægsarbejde på Plusset meddeles anlægsudgiftsbevilling på 15,014 mio. kr. i 2025 på Serviceområde 09 Trafik, stednr. 223032 Herning+ - Plusset

at anlægsudgiften finansieres af det til formålet afsatte rådighedsbeløb på 15,014 mio. kr. på samme stednr. i 2025.

Økonomi-, Erhvervs- og Uddannelsesudvalget anbefaler sagen til Byrådet.

Beslutning

Indstillingen er tiltrådt.

Punkt 106: Forslag til projekt og frigivelse af anlægsbevilling for Forskønnelsespuljen 2025

01.00.05-P20-1-22

Kommunikation

DIR	BFU	SOS	BSK	KFU	BYB	MIN	ØKE	BYR
					X		X	X

Sagsbehandler: Sine Dall

Øvrige sagsbehandlere: -

Resume

Herning Kommune er vært for EuroSkills 2025 fra den 9 – 13. september. EuroSkills er Hernings mulighed for at synliggøre de stærke traditioner, der er indenfor håndværksfagene og de mange erhvervsuddannelser, der er i Herning.

Der foreslås opsat en skulptur i en rundkørsel på Dr. Boulevard.

Der anmodes om anlægsudgiftsbevilling på 0,4 mio. kr. til projektet på Serviceområde 09 Trafik, stednr. 223068 Forskønnelsespuljen 2025.

Sagsfremstilling

En af de centrale rundkørsler ved ankomsten til Herning er rundkørslen, hvor Silkeborgmotorvejen møder Dr. Boulevard. Her foreslås opført en skulptur i forbindelse med EuroSkills 2025.


Skulpturen opføres i træ som et symbol på de mange håndværksfag, der er i forbindelse med EuroSkills og på erhvervsskolerne i Herning.

EuroSkills skulpturen tager udgangspunkt i logoet for eventen.

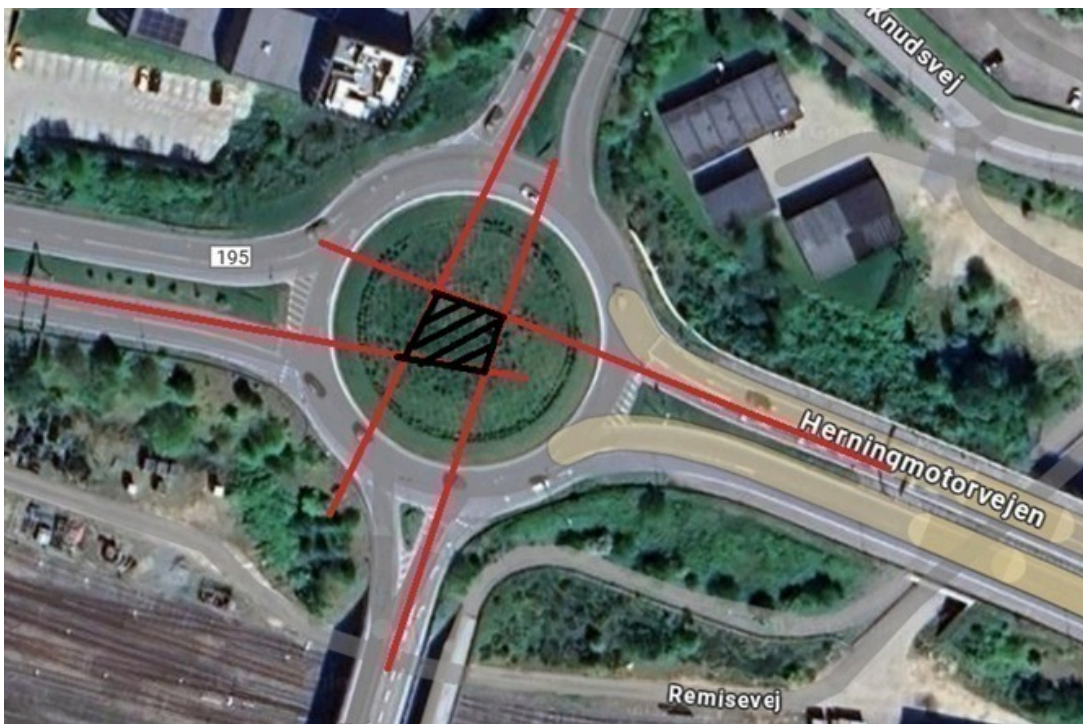
Skulpturen bliver ca. 5x5 meter og er placeret i rundkørslen så den overholder alle sikkerhedsafstande i forhold til trafikafviklingen.

Der foreslås lys på skulpturen i samme stil som den belysning, der er på ishockeyspilleren og cykelrytteren i rundkørslerne på Messevej.

Rundkørslen skal klargøres for at skulpturen står tydeligt frem. Dette gøres ved at rydde de eksisterende spredte buske, så rundkørslen står med græs. Der sættes blomsterløg, som er med til at fremhæve rundkørslen i foråret. Med den løsning der foreslås, er der taget hensyn til en minimal drift på området, og at rundkørslen kan driftes sammen med den øvrige grønne drift, der er på Dr. Boulevard.



EuroSkills logo som omsættes til skulptur



Markering af det areal hvor skulpturen kan opsættes

Det foreslås, at der prioriteres midler fra Forskønnelsespuljen for 2025 til opsætning af skulpturen.

De øvrige midler i Forskønnelsespuljen for 2025, prioriteres og frigives i en kommende sag.

Økonomi

Der anmodes om anlægsudgiftsbevilling på 0,4 mio. kr. til projektet på Serviceområde 09 Trafik, stednr. 223068 Forskønnelsespuljen 2025. Anlægsudgiften finansieres af afsat rådighedsbeløb på 1,637 mio. kr. på samme stednr. i 2025. Der vil senere blive fremsendt en særskilt sag til politisk behandling med prioritering af det resterende rådighedsbeløb.

Indstilling

Byplan- og Bosætningsudvalget indstiller,

at der til projektet meddeles anlægsudgiftsbevilling på 0,4 mio. kr. i 2025 på Serviceområde 09 Trafik, stednr. 223068 Forskønnelsespuljen 2025

at anlægsudgiften på 0,4 mio. kr. finansieres af afsat rådighedsbeløb på samme stednr. i 2025.

Økonomi-, Erhvervs- og Uddannelsesudvalget anbefaler sagen til Byrådet.

Beslutning

Indstillingen er tiltrådt.

Punkt 107: Frigivelse af anlægsbevillinger til vandløbsområdet 2025

06.02.00-G01-2-24

Kommunikation

DIR BFU SOS BSK KFU BYB MIN ØKE BYR

X X X

Sagsbehandler: Annika Sundberg Lauridsen

Øvrige sagsbehandlere: Jens Albert Hansen, Pia Colstrup

Resume

Forvaltningen anmoder om frigivelse af afsatte rådighedsbeløb på i alt 2.213.000 kr. i 2025 på Serviceområde 04 Grønne Områder, stednr. 071099 rådighedsbeløb vedrørende diverse anlægsarbejder samt udarbejdelse af vandløbsregulativer.

Forvaltningen anbefaler, at de afsatte rådighedsbeløb anvendes til gennemførelse af vandløbsprojekter jf. statens vandområdeplaner, kommunens øvrige vandløbsprojekter samt den planlagte revision af regulativer for kommunens offentlige vandløb.

Sagsfremstilling

Herning Kommune har afsat en årlig anlægspulje til projekter indenfor vandløbsområdet. Anlægspuljen er i 2025 på i alt 2.213.000 kr., heraf er 1.091.000 kr. afsat til en planlagt revision af regulativer for kommunens offentlige vandløb.

Anlægspuljen har gennem årene betydet, at der er gennemført en række større og mindre vandløbsrestaureringsprojekter til gavn for kommunens vandløb og biodiversitet.

De statslige vandområdeplaner, der er et centralt element i implementeringen af EU-vandrammedirektiv, stiller krav om, at kommunen skal gennemføre et større antal udpegede restaureringsprojekter i vandløb for at sikre målopfyldelse. Nærmere bestemt har kommunen til opgave at realisere 55 vandløbsprojekter inden udgangen af 2027 jf. gældende vandområdeplan 2021 - 2027. Derudover forventes det jf. den igangværende høring af genbesøget for vandområdeplanen, at der vil blive udpeget yderligere indsatser i kommunens vandløb.

Vandområdeplansprojekter er i store træk finansieret via EU og nationale støtteordninger til vandløbsrestaurering, herunder bl.a. forundersøgelse, detailprojektering og anlægsarbejde.

Forvaltningen har de senere år primært haft fokus på denne gennemførelse af de obligatoriske statsligt udpegede restaureringsprojekter. Her registrerer staten kommunernes vandløbsindsats med henblik på, at staten skal dokumentere opfyldelse af EU vandrammedirektiv.

Forvaltningen har i 2025 igangsat revision af tre vandløbsregulativer, Fællesregulativ for Favsmose Bæk, Følpet Bæk og Møllekanalen, Regulativ for Vegen Å og Regulativ for Skærbækmølle Bæk. Der vil løbende blive opstartet revision af nye regulativer, og udvælgelse af regulativer til revision vil ske på baggrund af tidligere godkendte kriterier.

Forvaltningen foreslår følgende planlagte udmøntning af anlægsmidler i 2025:

- Forberedelse, planlægning og initiering af statsligt udpegede vandløbsprojekter: 700.000 kr.
- Gennemførelse af øvrige lokale vandløbsrestaurerende projekter: 422.000 kr.
- Revision af regulativer for kommunens offentlige vandløb: 1.091.000 kr. herunder udgifter til rådgivere, opmåling af vandløb m.m.

Økonomi

Forvaltningen anmoder om frigivelse af rådighedsbeløb på i alt 2.213.000 kr. i 2025 afsat på Serviceområde 04 Grønne Områder, henholdsvis stednr. 071099 00 rådighedsbeløb vedrørende diverse anlægsarbejder, hvor der er afsat 1.122.000 kr., samt stednr. 071099 01 udarbejdelse af vandløbsregulativer, hvor der er afsat 1.091.000 kr.

Forvaltningen anbefaler, at rådighedsbeløbene anvendes til gennemførelse af obligatoriske vandløbsprojekter jf. statens vandområdeplaner, kommunens øvrige planlagte vandløbsprojekter samt den planlagte revision af regulativer for kommunens offentlige vandløb.

Indstilling

Miljø-, Infrastruktur- og Naturudvalget indstiller,

at planen for disponering af anlægsmidlerne til indsatser inden for vandløbsområdet godkendes

at der meddeles anlægsudgiftsbevilling samt tilhørende rådighedsbeløb på 1.122.000 kr. i 2025 på Serviceområde 04 Grønne Områder, stednr. 071061 "Diverse projekter indenfor vandløbsområdet"

at anlægsudgiften på 1.122.000 kr. finansieres af afsat rådighedsbeløb på Serviceområde 04 Grønne områder, stednr. 071099 00 rådighedsbeløb vedr. diverse anlægsarbejder - vandløb i 2025

at der meddeles anlægsudgiftsbevilling samt tilhørende rådighedsbeløb på 1.091.000 kr. i 2025 på Serviceområde 04 Grønne Områder, nyt stednr., "Revision af vandløbsregulativer"

at anlægsudgiften på 1.091.000 kr. finansieres af afsat rådighedsbeløb på Serviceområde 04 Grønne områder, stednr. 071099 01 Udarbejdelse af nye vandløbsregulativer i 2025.

Økonomi-, Erhvervs- og Uddannelsesudvalget anbefaler sagen til Byrådet.

Beslutning

Indstillingen er tiltrådt.

Punkt 108: Høringssvar vedr. ændringer til vandområdeplaner 2021 - 2027

06.02.10-P20-3-25

Kommunikation

DIR BFU SOS BSK KFU BYB MIN ØKE BYR

X X X

Sagsbehandler: Kim Iversen

Øvrige sagsbehandlere: Jens Albert Hansen

Resume

Statens vandområdeplan er en samlet plan for indsatsen med at forbedre de fysiske og de kemiske miljøforhold i vandløb, søer, grundvand og kystvande i hele Danmark.

Miljøministeriet sendte den 20. december 2024 udkast til genbesøg af tredje vandområdeplan (VP3) 2021-2027 med tilhørende bekendtgørelser og miljørapport i 6 måneders høring frem til den 20. juni 2025.

Med folketingets aftale om "Grøn omstilling af dansk landbrug" af 4. oktober 2021 blev det besluttet at genbesøge VP3 i 2023/2024 for at beslutte, hvordan det resterende kvælstofindsatsbehov skal håndteres i forhold til kystvande og derudover tage stilling til resterende indsatsbehov for vandløb, søer, grundvand og miljøfarlige forurenende stoffer (MFR).

Forvaltningen anbefaler, at vedlagte forslag til høringssvar fremsendes til Miljøministeriet.

Sagsfremstilling

Genbesøget af VP3 indeholder nye udpegede ekstra indsatser på nedenstående områder i Herning Kommune, som altså skal udføres ud over de allerede udpegede indsatser i VP3. Det oprindelige høringssvar fra Herning Kommune til vandområdeplan 3 blev behandlet i Herning Byråd den 21. juni 2022, punkt 136.

Ændringer til VP3 ved genbesøget

Vandløb

Af nye indsatser på vandløbsområdet i forbindelse med genbesøget er tilgået:

- Fjernelse af 19 nyudpegede spærringer (langt størstedelen er opstemninger ved okkersøer eller okkersøerne selv).
- Åbning af fire rørlagte strækninger for at forbedre faunapassage
- 20 vandløbsstrækninger på i alt godt 51 km skal restaureres med endnu ikke fastlagte virkemidler.
- Der skal etableres kort omløbsstryg ved Holstebro Vandkraftsø.

Kystvande

Med den grønne trepart og genbesøget af vandplaner er der kommet et større tidsmæssigt pres blandt andet på grund af tidsfrister i forhold til eventuel markregulering.

Grundvand, spildevand

Der skal gennemføres foranstaltninger over for to renseanlæg i Herning Kommune. Det drejer sig specifikt om Aulum Renseanlæg og Hodsager Renseanlæg, hvor der er stillet krav til renseniveau, som skal sikre en bedre rensning for totalfosfor. Det er forsyningsselskabet Herning Vand, der senest 22. december 2027 skal gennemføre indsatsen.

Efter Miljø-, Infrastruktur- og Naturudvalgets behandling af sagen er Herning Kommune af Miljø- og Ligestillingsministeriet blevet oplyst, at fosfor-indsatsen på Herning Kommunes rensningsanlæg er vurderet af ministeriet

til at koste 9 mio. kr. En konkret vurdering af de nødvendige ændringer på de to anlæg er endnu ikke foretaget.

Der er ingen indsatser i forhold til grundvand eller øvrigt spildevand i det åbne land i Herning Kommune.

Miljøfarlige forurenende stoffer

Statens genbesøg af vandområdeplan 2021 - 2027 indeholder nye indsatser på 8 vandløbsstrækninger i Herning Kommune i forhold til opsporing af miljøfarlige forurenende stoffer (MFS), der overskrider miljøkvalitetskravene. Derudover er der kommet 4 nye indsatser for opsporing af MFS i 4 søer i Herning Kommune. Opgaven vil i høj grad skulle løses i kommunen og vil evt. indebære revision af eksisterende godkendelser og tilladelser.

Høringssvar

Vandområdeplanen er i høring frem til 20. juni 2025. Forvaltningens forslag til høringssvar er vedlagt (bilag 1). Herning Kommune er derudover involveret i et høringssvar, der indsendes fra Limfjordsrådet. Dette høringssvar blev behandlet og godkendt på politisk møde i rådet 4. april 2025. Det består af selve høringssvaret vedlagt som bilag 2. Et teknisk høringssvar fra Limfjordsrådet tilgår senere som bilag 4. Bilag 3 beskriver Herning Kommunes vandløbsopgaver i vandplansperiode 3 (VP3), inklusive nye opgaver i forbindelse med genbesøget (VP3-2), som skal være udført senest ved udgangen af 2027.

Ud over kommentering af manglende opdatering i kortmaterialet fra Styrelsen for Grøn Arealomlægning og Vandmiljø (SGAV) og bemærkninger til klassificeringer af enkelte vandløb har forvaltningen ingen væsentlige bemærkninger til genbesøgets resultater i form af nye tiltag i Herning Kommune. Herning Kommune forholder sig dog kritisk og uforstående overfor beslutningen om, at der skal etableres et kort omløbsstryg ved Vandkraftsøen i Storå i Holstebro Kommune. I lighed med hvad kommunen har svaret ved tidligere vandområdeplanskøringer, har forvaltningen også i dette høringssvar gjort rede for, at Herning Kommunes vandløb opstrøms søen får meget svært ved at nå god økologisk tilstand i de vandløb, som måles på tilstanden af ørred- og laksebestande. Et kort omløbsstryg løser ikke problematikken med stor dødelighed for unge laks og ørreder (smolt) i Vandkraftsøen, når de små fisk svømmer mod opvækstområderne i Atlanterhavet. Holstebro Kommune har meddelt Herning Kommune, at de ligeledes forholder sig kritisk overfor løsningen med et kort omløbsstryg.

Genbesøget har medført et anseeligt antal ekstra opgaver til vandområdeplan 3, og forvaltningen foreslår i høringssvaret, at det meddeles staten, at kommunen har fuldt fokus på at løse opgaverne, men at det ikke anses sandsynligt, at Herning Kommune kan nå i mål med vandløbsindsatsen inden 2027 på grund af den store opgavemængde på vandløbsområdet.

I høringssvaret bemærker forvaltningen vedr. kystvande, at planen for opfyldelse af målsætningen i fjordene er meget ambitiøs og vil være svær at realisere inden for den afsatte tidsplan i den grønne trepart (2030) på grund af størrelsen af indsats, samt den tid det normalt tager at finde, undersøge og planlægge for at realisere mulige projekter.

Der skal opspores kilder til miljøfremmede stoffer i otte vandløb og fire søer i Herning Kommune. Kildeopsporingen gennemføres i 2025 - 2026 og udføres af Herning Kommune.

Ved genbesøget er der udpeget to renseanlæg i Herning Kommune, hvor der skal foretages en indsats for at begrænse fosforudledninger til vandmiljøet. Forvaltningen er i dialog med Herning Vand, som driver rensningsanlæggene. Herning Vand udarbejder deres eget høringssvar til genbesøget af VP3. Såfremt der ændres planer for de to renseanlæg, skal Herning Kommune udarbejde tillæg til spildevandsplanen og meddele nye udledningstilladelser.

På grund af svarfrist på høringen 20. juni 2025 indsender forvaltningen høringssvaret til staten, når det er behandlet i Økonomi-, Erhvervs- og Uddannelsesudvalget 16. juni 2025. Der tages i høringssvaret forbehold for eventuelle ændringer ved den endelige behandling i byrådet 24. juni 2025.

Økonomi

Indsatserne gennemføres med statslig og EU-medfinansiering som i de tidligere planer. Derudover har kommunen mulighed for at supplere med egne midler, såfremt dette vurderes hensigtsmæssigt.

Indstilling

Miljø-, Infrastruktur- og Naturudvalget indstiller,

at vedlagte høringssvar fra Herning Kommune godkendes og fremsendes til Styrelsen for Grøn Arealomlægning og Vandmiljø.

Økonomi-, Erhvervs- og Uddannelsesudvalget anbefaler sagen til Byrådet.

Beslutning

Indstillingen er tiltrådt.

Bilag

Bilag 1 Høringssvar fra Herning Kommune til genbesøg af vandområdeplaner 2021-2027

Bilag 2 Høringssvar til VP3 fra Limfjordsrådet

Bilag 3 Vandplansopgaver til udførsel inden 2028 - VP3 og VP3 genbesøg

Punkt 109: Frigivelse af anlægsbevilling til nedrivning af kommunale ejendomme

82.21.00-A00-1-25

Kommunikation

DIR	BFU	SOS	BSK	KFU	BYB	MIN	ØKE	BYR
						X	X	X

Sagsbehandler: René Frahm Jørgensen

Øvrige sagsbehandlere: Stefan Stjernholm, Pia Colstrup

Resume

Der anmodes om frigivelse af rådighedsbeløb på 2 mio. kr. til nedrivning af kommunale ejendomme.

Forvaltningen anbefaler, at rådighedsbeløbet frigives.

Sagsfremstilling

I forlængelse af den samlede overførelsessag fra 2024 - 2025 (Byrådet den 25. marts 2025, punkt 43) blev det besluttet at afsætte 2 mio. kr. til en nedrivningspulje.

De pågældende bygninger er nedrivningsmodne og anvendes ikke længere. Det drejer sig om følgende ejendomme:

- Kaj Zartowsvej 17, gammelt stuehus
- Kaj Zartowsvej 19, udbygning
- Snerlens Kvarter 11, Gullestrup, vandskadede pavilloner
- Hovedgaden 32, Ørnvej, gl. lærerbolig.

I alt 588 m².

Økonomi

De angivne nedrivningsprojekter beløber sig til følgende i overslagspriser:

- Kaj Zartowsvej 17, gammelt stuehus og Kaj Zartowsvej 19, udbygning. Samlet ca. 1,2 mio. kr.
- Snerlens Kvarter 11, Gullestrup, vandskadede pavilloner, ca. 0,3 mio. kr.
- Hovedgaden 32, Ørnvej, gl. lærerbolig, ca. 0,5 mio. kr.

I alt ca. 2 mio. kr.

Der er tale om overslagspriser, og de nævnte beløb kan variere. Såfremt der er overskydende budget efter udførelse af ovenstående opgaver, vil dette blive anvendt til lignende formål - det vil sige til nedrivning af kommunale ejendomme.

Anlægsudgiften finansieres af afsat rådighedsbeløb på 2 mio. kr. i 2025 på Serviceområde 03 Kommunale Ejendomme, stednr. 013099 07, Nedrivningspulje

Indstilling

Miljø-, Infrastruktur- og Naturudvalget indstiller,

at der til nedrivning på Skoler meddeles anlægsudgiftsbevilling samt tilhørende rådighedsbeløb på 0,5 mio. kr. i 2025 på Serviceområde 03 Kommunale Ejendomme, nyt stednr.

at der til nedrivning på Andre ejendomme meddeles anlægsudgiftsbevilling samt tilhørende rådighedsbeløb på 1,2 mio. kr. i 2025 på Serviceområde 03 Kommunale Ejendomme, nyt stednr.

at der til nedrivning på Ungdomsskolevirksomhed meddeles anlægsudgiftsbevilling samt tilhørende rådighedsbeløb på 0,3 mio. kr. i 2025 på Serviceområde 03 Kommunale Ejendomme, nyt stednr.

at anlægsudgiften finansieres af afsat rådighedsbeløb på 2 mio. kr. i 2025 på Serviceområde 03 Kommunale Ejendomme, 013099 07 Nedrivningspulje.

Økonomi-, Erhvervs- og Uddannelsesudvalget anbefaler sagen til Byrådet.

Beslutning

Indstillingen er tiltrådt.

Punkt 110: Godkendelse af indtægts- og udgiftsbevilling til projekt Teen Triple P

34.45.00-P20-1-24

Kommunikation

DIR	BFU	SOS	BSK	KFU	BYB	MIN	ØKE	BYR
	X						X	X

Sagsbehandler: Grethe Wilmoes

Øvrige sagsbehandlere: Signe L. Eggers-Weber

Resume

Døgn og Familiestøtte Herning har modtaget tilskud fra Social- og Boligstyrelsen til at lave "Teen Triple P", et forebyggende gruppeforløb til forældre til teenagere.

Det indstilles, at der meddeles indtægts- og tilsvarende udgiftsbevilling på 284.000 kr. i 2025, 76.000 kr. i 2026 og 76.000 kr. i 2027.

Sagsfremstilling

14 kommuner er blevet tilbudt tilskud af Socialstyrelsen til uddannelse og supervision i Teen Triple P - herunder Herning Kommune. Fælles for de 14 kommuner er, at de har erfaring med andre såkaldte Triple P-programmer.

Gruppebaseret Teen Triple P har til formål at styrke den tidlige og forebyggende indsats mod psykisk mistrivsel blandt børn og unge med aktuel eller begyndende mistrivsel eller problemadfærd blandt 12-16-årige.

Teen Triple P styrker forældrekompetencerne i familier med teenagere, der udviser tegn på mistrivsel, så forældrene bliver bedre til at opbygge positive familierelationer og derigennem at forebygge og håndtere problemskabende adfærd hos deres teenagebørn. Indsatsen kan for eksempel hjælpe forældre med at håndtere deres teenagers skolevægring, begyndende misbrug eller kriminalitet eller indad- og udadreagerende adfærd.

De modtagne midler skal primært anvendes til uddannelse og supervision af medarbejdere i metoden. Døgn og Familiestøtte Herning kan gennemføre to Teen Triple P-forløb pr. år.

Døgn og Familiestøtte Herning har gode erfaringer med at tilbyde forældre til børn med diagnoser Triple P-forældreprogrammet Stepping Stones. Programmet har alene henvendt sig til forældre til børn i alderen 6-12 år. Det er været efterspørgsel fra forældre om et lignende tilbud omhandlende de 12-16-årige. Døgn og Familiestøtte Herning har derfor udviklet deres eget "Styrk din Teen" ud fra inspiration og erfaring med Stepping Stones-programmet og KEEP teenager. Teen Triple P kommer til at erstatte "Styrk din Teen" og højner dermed kvaliteten i tilbuddet med den evidens, det ligger bag programmet.

Økonomi

Social- og Boligstyrelsen har bevilget 464.286 kr. til Herning Kommune til anvendelse i 2025 til 2027. Midlerne skal primært anvendes til uddannelse og supervision af medarbejdere i metoden.

Beløbet fordeler sig med 284.000 kr. i 2025 og 76.000 kr. i henholdsvis 2026 og 2027.

Indstilling

Børne- og Familieudvalget indstiller,

at der meddeles indtægts- og tilsvarende udgiftsbevilling på 284.000 kr. i 2025, 76.000 kr. i 2026 og 76.000 kr. i 2027 til serviceområde 16, børn og familie.

Økonomi-, Erhvervs- og Uddannelsesudvalget anbefaler sagen til Byrådet.

Beslutning

Indstillingen er tiltrådt.

Punkt 111: Godkendelse af indtægts- og udgiftsbevilling til projekt Fremfærd

17.00.00-P20-2-24

Kommunikation

DIR	BFU	SOS	BSK	KFU	BYB	MIN	ØKE	BYR
	X						X	X

Sagsbehandler: Lene Aagaard Brandt

Øvrige sagsbehandlere: Preben Siggaard, Kristian Mandøe Øllgaard, Tove Mortensen

Resume

Børn og Unge har efter ansøgning til Forhandlingsfællesskabets pulje vedrørende Fremfærd fået bevilliget tilskud til projekt Fremfærd.

Der anmodes om en indtægts- og udgiftsbevilling på 1,2 mio. kr. i 2025.

Sagsfremstilling

Med henvisning til punkt 134 på Børne- og Familieudvalgets møde den 20. november 2024 anmodes herved om indtægts- og udgiftsbevilling på 1,2 mio. kr. i 2025.

Fremfærd er et nationalt projekt, som blandt andet har til formål at mindske segregeringen til tilbud udenfor almenklassen.

Sdr. Felding Skole og Vildbjerg Skole har givet tilsagn om deltagelse i projektet. Skolerne samarbejder med KL og VIA.

Økonomi

Der er for skoleåret 2024/2025 bevilget i alt 1,2 mio. kr. De fordeles med 0,4 mio. kr. til henholdsvis Sdr. Felding Skole og Vildbjerg Skole samt 0,4 mio. kr. til Børn- og Unge-forvaltningen til ekstern sparring.

Der anmodes om en indtægts- og udgiftsbevilling på 1,2 mio. kr. til Serviceområde 12, Folke- og Ungdomsskoler i 2025.

Indstilling

Børne- og Familieudvalget indstiller,

at der meddeles indtægts- og tilsvarende udgiftsbevilling på 1,2 mio. kr. i 2025 på Serviceområde 12, Folke- og Ungdomsskoler.

Økonomi-, Erhvervs- og Uddannelsesudvalget anbefaler sagen til Byrådet.

Beslutning

Indstillingen er tiltrådt.

Punkt 112: Godkendelse af "Folkeskoleløftet"

17.00.00-P00-2-22

Kommunikation

DIR BFU SOS BSK KFU BYB MIN ØKE BYR

X X X

Sagsbehandler: Lene Aagaard Brandt

Øvrige sagsbehandlere: Mathilde Dieckmann, Peter Jonsen

Resume

Børne- og Familieudvalget har i 2024 igangsat et udviklingsarbejde på skoleområdet med henblik på at lave en retning for skolevæsenet udvikling i et 10 års perspektiv (punkt 123, den 23. oktober 2024).

Arbejdet henimod udarbejdelse af forslag til "Folkeskoleløftet" har haft mange forskellige aktiviteter og inspirationskilder som konferencer, rapporter, studietur og forskellige inddragelsesaktiviteter i form af en fælles udviklingsdag for aktørerne omkring folkeskolen samt fyraftensmøde om dannelse.

Supplerende kan oplyses, at Børne- og Familieudvalget drøftede og tilrettede udkastet til "Folkeskoleløftet" på møde den 28. maj 2025 (punkt 51). På baggrund af Børne- og Familieudvalgets godkendelse af "Folkeskoleløftets" indholdsdel er der udarbejdet et udkast til en grafisk opsætning (se bilag 4 "Folkeskoleløftet Herning Kommune"). "Folkeskoleløftet" forventes at sætte retning for Byrådets udvikling af folkeskolerne i perioden 2025-2035.

Børne- og Familieudvalget indstiller til Byrådet, at Folkeskoleløftet godkendes og sætter retning for udvikling af folkeskolerne i perioden 2025-2035.

Sagsfremstilling

Byrådet og Børne- og Familieudvalget har igangsat et arbejdet med udarbejdelse af en udviklingsplan for skoleområdet i Herning Kommune. Folkeskolen står over for en vigtig opgave om at sikre en fælles skole for alle børn, hvor elever med forskellig social og kulturel baggrund mødes, lærer af hinanden og bliver klædt på til voksenlivet. Det kræver et skolemiljø, hvor mangfoldighed ses som en styrke, og hvor stærke fællesskaber er en fælles ambition, som alle arbejder hen imod: en folkeskole, der kan mere for flere. Denne ambition er i tråd med Folkeskolens kvalitetsprogram, som implementeres fra 2024/2025 til 2027/2028. Udgangspunktet for Folkeskolens Kvalitetsprogram er ligeledes at gøre en god skole bedre, så skolen kan mere for flere.

Arbejdet med udviklingsplanen ejes af Byrådet men udvikles i tæt samarbejde med Herning Kommunes lokale 'Sammen om Skolen'-partnerskab. Udviklingsplanen udarbejdes i fællesskab mellem skolens parter. Formålet er at lave en retning for, hvordan Herning Kommunes folkeskole skal udvikle sig over de næste 10 år. Udviklingsplanen vil skabe en fælles forståelse for, hvordan der prioriteres ressourcer og indsatsområder – både lokalt, fælles og politisk. Denne retning skal give plads til både lokale forskelle og fælles mål.

"Folkeskoleløftet" er udarbejdet med afsæt i input fra en bred inddragende proces, hvor særligt elever, forældre og medarbejderes perspektiver er inddraget. Se bilag 1 ("Processen frem mod Folkeskoleløftet") for indblik i det processuelle arbejde frem mod udarbejdelsen af "Folkeskoleløftet".

Mange aktiviteter har givet inspiration til udarbejdelsen af forslag til "Folkeskoleløftet". I løbet af 2024 og 2025 er der samlet viden og erfaringer fra mange forskellige aktiviteter, som tilsammen har givet vigtige input til "Folkeskoleløftet". Sammen om Skolen partnerskabet og Børne- og Familieudvalget var på inspirationstur til Lillehammer Kommune i Norge. Herfra blev der hentet viden om, hvordan Lillehammer Kommune har arbejdet målrettet for, at alle børn bliver en del af fællesskabet i almenskolen.

Erfaringerne fra Lillehammer blev delt og diskuteret ved konferencen Sammen om Skolen i september 2024. Her var der også oplæg og idéer til, hvordan der herhjemme kan skabes en skole, der kan mere for flere. Andre initiativer – både lokale og nationale – er ligeledes indgået i arbejdet med "Folkeskoleløftet". Det drejer sig eksempelvis om "PPR tæt

på" (Børne- og Familieudvalgsmøde 5. marts 2025, punkt 13), Trivselskommissionen, Ungeløftet og Folkeskolens Kvalitetsprogram.

Den inddragende proces samt ovenstående aktiviteter har været et centralt afsæt for udarbejdelsen af Folkeskoleløftet. Input fra gruppedrøftelser ved udviklingsdagen den 7. maj kan findes i bilag 2 ("Input fra udviklingsdag").

Der er udarbejdet forslag til "Folkeskoleløftet" - se bilag 3 "Folkeskoleløfte".

Supplerende kan oplyses, at "Folkeskoleløftet" er lavet efter samme skabelon som "Erhvervsløftet". Det forventes udarbejdet som swiflet, der placeres på hjemmesiden, og som kan udskrives derfra. Det er bygget om selve "Folkeskoleløftet" og seks pejlemærker. "Folkeskoleløftet" sætter retningen, mens pejlemærkerne vil blive opdateret med aktuelle beslutninger, så det afspejler udmøntningen af løftet.

Børne- og Familieudvalget drøftede og tilrettede udkastet til "Folkeskoleløftet" på møde den 28. maj 2025 (punkt 51). Børne- og Familieudvalget besluttede, at det vedtagne "Folkeskoleløfte" indstilles til godkendelse i Byrådet.

Indstilling

Børne- og Familieudvalget indstiller,

at Folkeskoleløftet godkendes og sætter retning for udvikling af folkeskolerne i perioden 2025-2035.

Økonomi-, Erhvervs- og Uddannelsesudvalget anbefaler sagen til Byrådet.

Beslutning

Indstillingen er tiltrådt.

Bilag

Bilag 1 - Processen frem mod Folkeskoleløftet

Bilag 2 - Input fra udviklingsdag

Bilag 3 - Folkeskoleløftet - BFU v. udvalget

Bilag 4 - Folkeskoleløftet Herning Kommune

Punkt 113: Initiativsag fra Kristendemokraterne - forslag om tilskud til hjemmepasning af egne børn

00.22.00-A26-2-25

Kommunikation

DIR BFU SOS BSK KFU BYB MIN ØKE BYR

X X

Sagsbehandler: Flemming Laurits Pedersen

Øvrige sagsbehandlere:

Resume

Kristendemokraterne anmoder om Byrådsbehandling af forslag om tilskud til hjemmepasning af egne børn.

Sagsfremstilling

Karlo Brondbjerg, Kristendemokraterne, har ved mail af 10. juni 2025 anmodet om at få nærværende sag på Byrådets dagsorden i henhold til initiativretten i Styrelsesloven § 11 og § 3, stk. 1 i Forretningsordenen for Herning Byråd.

"I oktober 2024 foreslog KD i byrådet at udvide den eksisterende hjemmepasningsordningen. Desværre var der lidt usikkerhed omkring de økonomiske konsekvenser af forslaget, og ud fra et forsigtighedsprincip i beregningerne, ville økonomien være nogenlunde sammenlignelig med den eksisterende ordning.

I mellemtiden har KD spurgt mere detaljeret ind til tallene, og det har vist sig, at hjemmepasningsordningen giver et millionoverskud; derfor genfremsættes forslaget.

For at få tilskud til pasning af egne børn skal de allerede eksisterende betingelser være opfyldt:

Det allerede eksisterende tilskud til hjemmepasning af egne børn udvides:

Børn i alderen 24 uger til 2 år plus 9 måneder – 6.000 kroner pr. måned.

Tilskuddet bevilges tidligst fra barnet er 24 uger og senest indtil den 1. i den måned, hvori barnet fylder 2 år og 9 måneder.

Tilskudsperioden skal minimum udgøre 8 uger og maksimum et år (11 måneder med ferie).

Hjemmepasning af egne børn – økonomi:

Alle beregninger er baseret på 11 måneder pr. år, idet juni er feriemåned

Antallet af børn er baseret på tal fra 2023, og priserne for pasning er baseret på 2025 tal.

53 børn blev hjemmepasset med tilskud i 2023, og de fordeler sig i følgende grupper:

- 9 børn blev hjemmepasset uden at gøre brug af en kommunal pasningsordning nogensinde.
- 2 børn startede i en kommunal pasningsordning, før de blev hjemmepasset, for efterfølgende atter at blive passet i en ekstern pasningsordning (4% af børnene).
- 34 børn udeblev fra Vuggestue (11.556kr./md.), mens 10 udeblev fra privat dagpleje (9.831 kr./md.). Der var 34 børn i den kommunale og 10 i den private, og det giver et vægtet gennemsnit på $(34 \times 11.556 + 10 \times 9.831) / 44 = 11.163$ kr. i 11 måneder om året.

SOS har noget administration, og kommunen skal være klar med en plads. Erfaringer viser at ca. 96% af børnene går direkte fra barsel over til hjemmepasning, så administrativt er ordningen enkelt at administrere.

Jeg antager derfor en besparelse på 85% af det vægtede pasningstilskud.
 $0,85 \times 11.163 = 9.489$ kr. / md. for en gennemsnitlig pasningsordning i 11 af de 12 måneder.
SOS har derfor $0,15 \times 11.169 \times 11 = 18.428$ kr. pr. barn til at administrere ordningen i et år.

9 børn blev hjemmepasset i 2023, og set fra kommunens økonomi giver dette et direkte underskud i regnskabet. Uanset støttebeløbets størrelse, vil der stadig være 9 børn, der kontinuerlig hjemmepasses, idet det er et valg, som forældrene allerede har taget uden hensyn til pasningsordningens størrelse.

Det er ikke sikkert, at alle 44 børn vil blive hjemmepasset i alle 12 måneder, hvis ordningen udvides fra 6-12 måneder. På den anden side vil der være flere familier, der vælger at hjemmepasse, hvis tilskuddet hæves fra 3.956 til 6.000 kr. I eksemplet forventer jeg derfor alligevel 44 børn pr. måned over 12 måneder.

Udgift til ordningen 9 børn á 6.000 = 54.000 pr. måned i 11 md. = -594.000 kr. / år.

Spartet i kommunal andel: $44 \times (9.489 - 6000)$ kr. = 122.115 pr. md. $\times 11 = +1.688.676$ kr. / år.

Kommunalt overskud på hjemmepasningsordningen pr. år. = 1.094.676 kr. / år".

Indstilling

Kristendemokraterne indstiller,

at den eksisterende hjemmepasningsordning ændres til 6.000kr. pr. måned

at den eksisterende hjemmepasningsordning ændres til et år.

Økonomi-, Erhvervs- og Uddannelsesudvalget oversender sagen til Byrådet

Beslutning

1 medlem, Kristendemokraterne, tiltræder indstillingen.

28 medlemmer kan ikke tiltræde indstillingen.

Forslaget er hermed bortfaldet.

Byrådet henviser Kristendemokraterne til at medtage forslaget i budgetdrøftelserne.

Punkt 114: Lukket: Aftalesag

27.00.00-A00-7-16