

REFERAT Herning Byråd d. 17-09-2024

Mødedato Tirsdag d. 17. september 2024 kl. 17:00

Mødested Byrådssalen

Indholdsfortegnelse

1. behandling af budget 2025-2028.....	3
Endelig vedtagelse af kommuneplantillæg for offentlige formål ved Hammerum Fri- og Efterskole.	7
Endelig vedtagelse af lokalplan for offentlige formål på Hammerum Hovedgade 41 og Frederiksgade	9
Foreløbig vedtagelse af kommuneplantillæg nr. 64 for ophævelse af lokalplan 71.B1.2 ved Krogvej	12
Forslag til ophævelse af lokalplan nr. 71.B1.2 for et boligområde ved Krogvejen, Arnborg.....	14
Foreløbig vedtagelse af forslag til tillæg nr. 34 til Herning Kommuneplan 2021-2032 vedrørende re	17
Foreløbig vedtagelse af forslag til lokalplan nr. 61.R5.1 for område til rekreative formål ved Tavlun	19
Foreløbig vedtagelse af kommuneplantillæg for centerområde mellem Siøvej og Silkeborgvej, Herr	21
Foreløbig vedtagelse af lokalplan for transformerstation mellem Silkeborgvej, Sjællandsgade og Si	23
Foreløbig vedtagelse af kommuneplantillæg nr. 53 for et erhvervsområde ved Hovedvejen, Aulum..	26
Foreløbig vedtagelse af lokalplan for erhvervsområde ved Hovedvejen, Aulum.....	27
Foreløbig vedtagelse af tillæg til Herning Kommuneplan 2021-2032 for offentligt område ved Træl	30
Foreløbig vedtagelse af tillæg nr. 39 til Herning Kommuneplan 2021-2032 vedrørende udvidelse af	32
Frigivelse af anlægsbevilling til Herning+.....	34
Frigivelse af anlægsbevilling - Klimapulje.....	35
Renovationsgebyrer 2025.....	37
Godkendelse af Midttrafiks forslag til budget 2025 for den kollektive trafik.....	40
Hjælpe-middeldepotet - godkendelse af anlægsregnskab.....	43
Udvidelse af Skovlyset.....	45
Behandling af omgørelsesprocent i Ankestyrelsen 2023.....	47
Godkendelse af indtægts- og udgiftsbevilling til specialtilbuddene på skoleområdet.....	51
Lukket: Køb af ejendom, Hammerum.....	53
Lukket: Ansøgning om nedlæggelse og salg af almene ældreboliger.....	54

Punkt 156: 1. behandling af budget 2025-2028

00.30.10-S00-3-23

Kommunikation

DIR	BFU	SOS	BSK	KFU	BYB	MIN	ØKE	BYR
							X	X

Sagsbehandler: Maria L. H. Christiansen

Øvrige sagsbehandlere: Thomas Astrup Bæk

Resume

Forslag til budget 2025 og overslagsårene 2026-2028 for Herning Kommune fremsendes til godkendelse i Økonomi-, Erhvervs- og Uddannelsesudvalget forud for Byrådets 1. behandling den 17. september 2024.

Med budgetforslaget forventes et samlet kassetræk på 102 mio. kr., heraf 58 mio. kr. på det skattefinansierede område. Samtidig viser budgetforslaget et skattefinansieret driftsresultat på ca. 200 mio. kr. i 2025 og ca. 240 mio. kr. i overslagsårene 2026-2028.

Regeringen har i forbindelse med finanslovsforslaget for 2025 annonceret et særligt finansieringstilskud til kommunerne på 2,5 mia. kr., Herning Kommunes andel af disse midler er ca. 47 mio. kr., som i budgetforslaget er indarbejdet som en forøgelse af bloktilskuddet i 2025.

Der er herudover foretaget mindre korrektioner i forhold til det budgetforslag, som blev præsenteret for Byrådet på budgetkonferencen den 26.-27. august. Korrektionerne er beskrevet i sagen.

Sagsfremstilling

Budgetforslaget for 2025 og overslagsår 2026-2028 fremsendes til godkendelse i Økonomi-, Erhvervs- og Uddannelsesudvalget forud for Byrådets 1. behandling.

Budgetforslaget er udarbejdet med afsæt i det statsgaranterede udskrivningsgrundlag for 2025 samt følgende forudsætninger vedrørende skatteindtægterne:

- skatteprocent på 25,4 (uændret)
- grundskyldspromille på 5,73 for produktionsjord og 9,9 for øvrige ejendomme

Kirkeskatteprocenten fastsættes i forbindelse med 2. behandling af budgettet.

Resultatopgørelsen og investeringsoversigten fremgår af det vedlagte budgetmateriale og svarer til det forslag, der blev præsenteret på budgetkonferencen den 26. og 27. august 2024, dog med nedenfor beskrevne ændringer.

En sammenfatning af det skattefinansierede område fremgår af nedenstående tabel.

Tabel 1: Sammenfatning af det skattefinansierede område:

1.000 kr., årets priser	Budget 2025	Budget 2026	Budget 2027	Budget 2028	SUM
Skatter og generelle tilskud	-6.713.235	-7.006.151	-7.322.330	-7.598.001	-28.639.717
Driftsudgifter	6.512.146	6.777.040	7.077.238	7.349.122	27.715.546
Renter m.v.	-5.255	-3.303	-1.403	-1.403	-11.364
Resultat af skattefinansieret drift	-206.344	-232.414	-246.495	-250.282	-935.535
<i>Resultat af skattefinansieret drift (korrigeret for overførsler)</i>	<i>-238.501</i>	<i>-232.780</i>	<i>-246.495</i>	<i>-250.282</i>	<i>-968.058</i>
Anlægsudgifter	254.130	230.201	179.412	130.879	794.622
Herning+ anlæg	12.924	13.079	4.462	-8.000	22.465
Jordforsyning	22.554	17.414	22.605	27.671	90.244
Resultat af skattefinansieret område	83.264	28.280	-22.016	-74.232	15.296
Finansforskydninger	-30.280	-38.131	61.220	50.213	43.022
ÆNDRING AF LIKVIDITET	52.984	-9.851	39.204	-24.019	58.318

Indtægter

I lighed med budgetlægningen for 2024 er der for 2026-2028 indarbejdet en forventning om kompensation for demografiske udgifter i de kommende økonomaftaler. I økonomaftalen for 2025 er der afsat 1 mia. kr. til demografi. I budgetforslaget er der indarbejdet en forventning om, at der yderligere tilføres 15 mio. kr. årligt i overslagsårene 2026-28.

Budgetlægningen af indtægter fra skatter, tilskud og udligning er foretaget på baggrund af det statsgaranterede udskrivningsgrundlag i 2025. På nuværende tidspunkt viser vurderingen af forskellen på statsgaranti og selvbudgettering, at kommunen forventes at opnå højere indtægter i størrelsesordenen 3,3 mio. kr. ved valg af statsgaranti. I overslagsårene 2026-28 er indtægterne budgetlagt på baggrund af KL's tilskudsmodel. KL's tilskudsmodel vil i september blive opdateret med nye skattedata og nye forventninger baseret på Regeringens Økonomisk Redegørelse fra august. På det tidspunkt laves en opdateret vurdering af forskellen.

Statsgarantien tager afsæt i en befolkning på 89.961 personer pr. 1. januar 2025. Dette befolkningstal er inkl. ca. 650 tilkomne ukrainere gennem 2022, 2023 og 2024 med opholdstilladelse på baggrund af særloven. Danmarks Statistik forventer, at ukrainerne rejser hjem i løbet af 2025, sådan at alle ukrainere, som har fået opholdstilladelse med baggrund i særloven, er hjemvendt ved udgangen af 2025.

Befolkningstallet på 89.961 personer i 2025 er lavere end Herning Kommunes egen prognose, hvor skønnet for 2025 er 90.189 personer inkl. tilkomne ukrainere, altså 228 personer højere end statsgarantifolketallet. I Herning Kommunes egen befolkningsprognose forbliver alle ukrainere i kommunen, og indgår på lige fod i fremskrivningen af befolkningsprognosen. Ved selvbudgetteringsberegning er anvendt Herning Kommunes egen prognose på 90.189 personer.

I overslagsårene anvendes en justeret udgave af Herning Kommunes befolkningsprognose. Dels således, at Danmarks Statistiks forudsætning om ukraineres hjemrejse indarbejdes. Det vil sige, at befolkningsprognosen nedjusteres med 653 personer i 2026-2028. Justeringen er foretaget for at lægge Herning Kommunes prognose på linje med Danmark Statistiks prognose, hvor det som nævnt antages, at alle ukrainere er hjemvendt ved udgangen af 2025. Antagelsen er vigtig for Herning Kommunes indtægtsprognose i overslagsårene 2026-28, da en indregning af ukrainere i overslagsårene vil give en for høj forventning til Herning Kommunes andel af landsfolketallet. Ved budgettering af kommunens indtægter er kommunens andel af landsfolketallet mere afgørende end selve folketallet. Dels niveaujusteres Herning Kommunes befolkningsprognose i overslagsårene med 228 personer, svarende til forskellen mellem statsgarantifolketallet i 2025 og Herning Kommunes prognose for 2025. Dette fastholder væksten i befolkningen i absolutte tal, men tager udgangspunkt i budgetlægningen for 2025.

I foråret 2024 blev der udsendt nye skøn for ejendomsskatter for alle årene 2024-2028. Ejendomskatteprovenuet som følge af de nyeste vurderinger er indregnet i budgetforslaget og er ikke ændret siden præsentationen på budgetkonferencen. Der hersker fortsat betydelig usikkerhed om skøn for indtægter såvel som den efterfølgende neutraliseringsordning og udligningseffekterne af de nye ejendomsvurderinger.

Herning Kommune oplever i disse år betydelige udsving i indtægterne fra selskabsskat. Det skyldes dels udsving i selskabsskatter fra lokale virksomheder, ligesom meget store selskabsskatteindtægter fra enkelte virksomheder i andre kommuner rykker på udligning såvel som reguleringer af bloktilskuddet.

Regeringen har i forbindelse med finanslovsforslaget for 2025 annonceret et særligt finansieringstilskud på 2,5 mia. kr. til kommunerne. De 1,8 mia. kr. fordeles delvis efter indbyggertal og delvist efter økonomiske grundvilkår, idet kommuner med højt strukturelt underskud og lavt beskatningsgrundlag modtager en højere

andel af midlerne. Herudover fordeles 700 mio. kr. til de kommuner, som vurderes at være finansieringsmæssigt hårdest ramt af ændringerne vedr. ejendomsvurderinger/grundskyld. Herning Kommune modtager samlet set ca. 47 mio. kr. af finansieringstilskuddet i 2025. Det skal bemærkes, at der udelukkende er tale om et finansieringsmæssigt tilskud. Der er således *ikke* sket en forøgelse af kommunernes service- eller anlægsramme.

Pris- og lønregulering (PL)

Budgettet er opgjort i 2025 pris- og lønniveau. Der er indarbejdet pris og lønfremskrivning for ca. 253 mio. kr. i 2025. Dette inkluderer såvel den nye prisen for 2025 samt det såkaldte pl-rul vedrørende tidligere år. Pl-fremskrivningen indeholder desuden udmøntning af trepartsaftalen.

Lov- og Cirkulæreprogrammet samt andre reguleringer af bloktilskuddet.

I forbindelse med behandlingen af midtvejsreguleringssagen blev det besluttet, at udmøntningen af reguleringerne vedrørende lov- og cirkulæreprogrammet, øvrige reguleringer samt bloktilskudsforøgelser i forbindelse med ældreaftalen og folkeskolens kvalitetsprogram, afventer indgåelse af budgetforliget.

Begrundelsen for denne fremgangsmåde er, at Lov- og Cirkulæreprogrammet samt bloktilskudsaktstykket i år indeholder midler til initiativer og serviceforbedringer, som med fordel kan ses i sammenhæng med de øvrige tiltag og prioriteringer i budgetforliget. Disse midler er midlertidigt indregnet på Økonomi-, Erhvervs- og Uddannelsesudvalgets Serviceområde 20, Administration, hvor de afventer udmøntning i forbindelse med budgetforliget i september måned.

Udover de konkrete varige serviceforbedringer indeholder Lov- og Cirkulæreprogrammet (DUT) en række øvrige korrektioner. Disse afventer ligeledes endelig udmøntning ved 2. behandlingen. Som tidligere år er der gennemført en konkret vurdering af hvilke reguleringer, der udmøntes i driften. Den foreløbige vurdering er indeholdt i budgetforslaget. Af væsentlige forhold kan her nævnes et midlertidigt beløb på 1 mio. kr. til styrket indsats i dansk og matematik til de mest udfordrede elever, samt omfordeling af midler vedrørende lønstigninger til pædagoger i takstfinansierede regionale institutioner på socialområdet (2,146 mio. kr. fra 2025 og frem). Endelig forudsætter Lov- og Cirkulæreprogrammet netto-mindreudgifter på ca. 1,3 mio. kr. fra 2025 i forbindelse med opgaveændringer vedr. ejendomsskatteopgaven. Vurderingen er, at reduktionerne vedrørende ejendomsskat ikke kan udmøntes i driften, blandt andet fordi der ikke er tilført tilsvarende midler i forbindelse med, at kommunen overtog opgaverne.

Den administrative besparelse på 3 mio. kr. årligt er ligeledes indregnet i budgettet under Økonomi-, Erhvervs- og Uddannelsesudvalgets Serviceområde 20, Administration, indtil der træffes beslutning om den endelige udmøntning i 2025-2028.

Tekniske korrektioner

Herudover er der foretaget mindre tilpasninger på driften vedrørende nyt fælles kommuneabonnement til Karnov, hvor bevillingerne er tilpasset den ændrede finansieringsstruktur. Desuden er der flyttet pensionsmidler fra pulje Serviceområde 20, Administration til Serviceområde 12, Folke- og Ungdomsskoler i et konkret ansættelsesforhold. De tekniske korrektioner har ingen betydning for det skattefinansierede driftsresultat.

Anlæg

Investeringsoversigten er opgjort i 2025 priser. Herudover er det sket en tilpasning, idet der i forhold til tidligere er tilkommet to projekter på Miljø-, Infrastruktur- og Naturudvalget på Serviceområde 04, Grønne Områder i henhold til tidligere byrådsbeslutninger.

Jævnfør Byrådsbeslutning fra den 27. august 2024 afsættes der rådighedsbeløb til indtægter vedrørende et tilskud i 2025 til lavbundsprojekt Herningsholm Å. Ligeledes blev der på Byrådsmødet den 14. maj 2024 givet anlægsbevilling til et lavbundsprojekt ved Kollund Bæk, i forbindelse med budgetlægningen afsættes der rådighedsbeløb til både udgifter og indtægter vedrørende et tilskud i hhv. 2025 og 2026.

Frist for ændringsforslag

Det foreslås, at fristen for fremsendelse af eventuelle ændringsforslag til budgettet fastsættes til den 23. september 2024, kl. 12.00.

Budgetforslaget for 2025 og overslagsårene 2026-2028 er udarbejdet i elektronisk form og er vedhæftet som bilag.

Indstilling

Økonomi-, Erhvervs- og Uddannelsesudvalget indstiller,

- at forslag til budget 2025 og budgetoverslagsår 2026-2028 indstilles til Byrådets 1. behandling,
- at fristen for fremsendelse af ændringsforslag til budgettet fastsættes til den 23. september 2024 kl. 12.00.

Beslutning

Indstillingen er tiltrådt.

Forslag til budget 2025 og budgetoverslagsår 2026-2028 overgår til Byrådets 2. behandling.

Bilag

Samlet materiale til 1. behandling

Punkt 157: Endelig vedtagelse af kommuneplantillæg for offentlige formål ved Hammerum Fri- og Efterskole

01.02.15-P16-17-23

Kommunikation

DIR	BFU	SOS	BSK	KFU	BYB	MIN	ØKE	BYR
					X		X	X

Øvrige sagsbehandlere: Tanja Andreasen

Resume

Herning Byråd har den 14. maj 2024 foreløbig vedtaget lokalplan nr. 31.OF1.2 for offentlige formål på Hammerum Hovedgade 41 og Frederiksgade 1 samt tillæg nr. 58 til Herning Kommuneplan 2021-2032. Planerne har været i offentlig høring fra den 23. maj til og med den 20. juni 2024.

Der er kommet én indsigelse og én bemærkning i høringsperioden, som behandles i forbindelse med den endelige vedtagelse af lokalplan nr. 31.OF1.2 (pkt. 89).

Tillæg nr. 58 til Herning Kommuneplan 2021-2032 indstilles hermed til endelig vedtagelse.

Sagsfremstilling

Da lokalplan 31.OF1.2 for offentlige formål på Hammerum Hovedgade 41 og Frederiksgade 1 ikke er i overensstemmelse med kommuneplanen, ledsages den af tillæg nr. 58 til Herning Kommuneplan 2021-2032. Tillægget skal sikre, at planlovens krav om, at lokalplanlægningen skal være i overensstemmelse med kommuneplanen, er opfyldt.

Den eksisterende kommuneplanramme 31.C2 for centerområde langs Hammerum Hovedgade giver mulighed for en bebyggelsesprocent på 40 pr. ejendom. Lokalplan 31.OF1.2 for offentlige formål på Hammerum Hovedgade 41 og Frederiksgade 1 giver dog mulighed for en bebyggelsesprocent på 50 inden for lokalplanens delområde I. Tillæg nr. 58 overfører derfor lokalplanområdet til eksisterende ramme 31.OF1 for offentligt område ved Hammerum Kirke, der muliggør en bebyggelsesprocent på 40 for området som helhed, og dermed kan rumme en højere bebyggelsesprocent for enkelte ejendomme.

Med tillægget samles Hammerum Fri- og Efterskoles aktiviteter desuden i én ramme til samme formål i form af institutions- og undervisningsformål, og navnet på rammen ændres til 31.OF1 for offentlige formål ved Hammerum Fri- og Efterskole.

Kommuneplantillægget ændrer dermed eksisterende rammeområde 31.OF1 for offentligt område ved Hammerum Kirke således, at rammeområdet udvides til også at omfatte lokalplanområdet. Samtidig aflyses en del af den eksisterende ramme 31.C2 for centerområde langs Hammerum Hovedgade. Der foretages ikke indholdsmæssige ændringer af rammerne. Ændringerne er udelukkende geografiske.

Kommuneplanramme 31.OF1 for offentlige formål ved Hammerum Fri- og Efterskole giver mulighed for anvendelse til offentlige formål og etablering af institutioner for børn og unge. Bebyggelsen må ikke opføres i mere end 2 etager og bebyggelseshøjden må ikke overstige 8,5 meter. Bygninger med høj bevaringsværdi bør så vidt muligt bevares. Det skal desuden vurderes, hvorvidt der er særlige miljømæssige og arkitektoniske kvaliteter, værdifuld beplantning og værdifulde, enkeltstående træer, som bør bevares.

Indstilling

Byplan- og Bosætningsudvalget indstiller,

at tillæg nr. 58 til Herning Kommuneplan 2021-2032 indstilles til endelig vedtagelse.

Økonomi-, Erhvervs- og Uddannelsesudvalget anbefaler sagen til Byrådet.

Beslutning

Tillæg nr. 58 til Herning Kommuneplan 2021 - 2032 er endeligt vedtaget.

Punkt 158: Endelig vedtagelse af lokalplan for offentlige formål på Hammerum Hovedgade 41 og Frederiksgade 1

01.02.05-P16-14-23

Kommunikation

DIR	BFU	SOS	BSK	KFU	BYB	MIN	ØKE	BYR
					X		X	X

Øvrige sagsbehandlere: Tanja Andreasen

Resume

Herning Byråd har den 14. maj 2024 foreløbig vedtaget lokalplan nr. 31.OF1.2 for offentlige formål på Hammerum Hovedgade 41 og Frederiksgade 1 samt tillæg nr. 58 til Herning Kommuneplan 2021-2032. Planerne har været i offentlig høring fra den 23. maj til og med den 20. juni 2024.

Der er kommet én indsigelse og én bemærkning i høringsperioden, som er behandlet i bilaget "Indsigelsesdokument".

Lokalplan nr. 31.OF1.2 indstilles hermed til endelig vedtagelse med de anbefalede ændringer.

Sagsfremstilling

Lokalplanområdet

Lokalplan 31.OF1.2 omfatter et areal på ca. 2.700 m² beliggende centralt i Hammerum på den nordlige side af Hammerum Hovedgade.

Lokalplanen omfatter matr. nr 10d, 7e, 7d og 7g og del af 7000c Hammerum By, Gjellerup.

Lokalplanens indhold

Lokalplanens formål er at udlægge området til offentlige formål i form af institutions- og undervisningsformål.

Lokalplanen muliggør etablering af en privat børnehave i det bevaringsværdige missionshus "Silo" på Hammerum Hovedgade 41. Derudover muliggør lokalplanen institutions- og undervisningsformål på Frederiksgade 1.

Det er desuden lokalplanens formål at fastsætte bevarende bestemmelser for den bevaringsværdige bebyggelse.

Lokalplanen giver mulighed for bebyggelse i maks. 2 etager med en højde på maks. 8,5 meter.

Området disponeres i to delområder.

- Delområde I omfatter den bevaringsværdige bebyggelse samt mulighed for etablering af yderligere bebyggelse i tilknytning hertil, dog med en maksimal bebyggelsesprocent på 50. Der kan desuden etableres vej- og parkeringsareal samt fri- og opholdsareal.
- Delområde II indeholder ikke eksisterende bebyggelse, men er ryddet efter det tidligere byhus på ejendommen er nedbrændt. Her kan opføres ny bebyggelse med en maksimal bebyggelsesprocent på 30. Der kan desuden etableres vej- og parkeringsareal samt fri- og opholdsareal.

Iht. Miljøloven stiller lokalplanen krav om støjafskærmning i delområde I. Daginstitutioner ligger i miljøklasse 2-5, og der skal således skabes enten afstand eller støjafskærmning til støjfølsom anvendelse såsom boliger. I dette tilfælde er støjafskærmningen forebyggende, da de gældende støjgrænser er tilsidesat, fordi støjen fra daginstitutioner ikke kan reproducere og dermed ikke fastsættes/måles. Lokalplanen stiller desuden krav om, at arealet, udlagt til fri- og opholdsareal, skal etableres delvist med blødt underlag, der har lydabsorberende effekt.

Lokalplanen indeholder bestemmelser til bevaring af et eksisterende træ i delområde I. Det bevaringsværdige træ er en ca. 30 år gammel eg, der er sund og med sin placering har potentiale til at blive flere hundrede år gammelt. Træet har i øvrigt positiv betydning for oplevelsen af gaderummet langs Hammerum Hovedgade. For at sikre den bevaringsværdige bebyggelse, indeholder lokalplanen bevarende bestemmelser. Den ældste del af missionshuset "Silo" fra 1923 har en bevaringsværdi på 3 (høj bevaringsværdi). Missionshuset består derudover af to tilbygninger fra hhv. 1940'erne og 1977, som ikke er bevaringsværdige og kan nedrives.

Eksisterende plangrundlag

Lokalplanområdet er i dag omfattet af eksisterende kommuneplanramme 31.C2 Centerområde langs Hammerum Hovedgade.

For at bringe lokalplanen i overensstemmelse med Herning Kommuneplan, er der udarbejdet tillæg nr. 58. Den eksisterende kommuneplanramme 31.C2 for centerområde langs Hammerum Hovedgade giver mulighed for en bebyggelsesprocent på 40 pr. ejendom. Lokalplan 31.OF1.2 for offentlige formål på Hammerum Hovedgade 41 og Frederiksgade 1 giver dog mulighed for en bebyggelsesprocent på 50 inden for lokalplanens delområde I. Tillæg nr. 58 overfører derfor lokalplanområdet til eksisterende ramme 31.OF1 for offentligt område ved Hammerum Kirke, der muliggør en bebyggelsesprocent på 40 for området som helhed, og dermed kan rumme en højere bebyggelsesprocent for enkelte ejendomme.

Med tillægget samles Hammerum Fri- og Efterskoles aktiviteter desuden i én ramme til samme formål i form af institutions- og undervisningsformål, og navnet på rammen ændres til 31.OF1 for offentlige formål ved Hammerum Fri- og Efterskole.

Kommuneplantillægget ændrer dermed eksisterende rammeområde 31.OF1 for offentligt område ved Hammerum Kirke således, at rammeområdet udvides til også at omfatte lokalplanområdet. Samtidig aflyses en del af den eksisterende ramme 31.C2 for centerområde langs Hammerum Hovedgade.

Der foretages ikke indholdsmæssige ændringer af rammerne. Ændringerne er udelukkende geografiske. Der er ikke eksisterende lokalplan for området.

Kulturmiljø

Dele af Hammerum Hovedgade er udpeget som kulturmiljø.

I Herning Kommuneatlas fremgår det bl.a., at Hammerum er en typisk landevejsby, hvor gaderummet omkring hovedgaden er stramt opbygget af tætliggende en- og toetages huse med facaden placeret fremme i gadelinjen. Enkelte bygninger skiller sig markant ud i gadebilledet, og er med til at tegne byens historie. Det gælder bl.a. missionshuset "Silo". Et særligt træk i Hammerum Hovedgade er, at bebyggelsen overvejende er i blank, rød mur.

Ovenstående forhold er karakteristika, som lokalplanen tager højde for ved bl.a. at fastsætte en facadebyggelinje mod Hammerum Hovedgade samt stille krav om, at bygninger i lokalplanområdet primært skal opføres i blank mur i form af røde tegl.

Indsigelser/bemærkninger

Der er kommet én indsigelse og én bemærkning i høringsperioden, som er behandlet i bilaget "Indsigelsesdokument". Bemærkningen er modtaget fra Museum Midtjylland, som omhandler bevaring af det gamle missionshus samt to træer. Forvaltningen mener ikke at bemærkningen giver anledning til ændringer i lokalplanen.

I forhold til den indkomne indsigelse, som omhandler anvendelsen til institution og det visuelle udtryk af støjmur, er det forvaltningens anbefaling, at lokalplan nr. 31.BL1.2 vedtages med nedenstående ændringer.

Lokalplanen giver mulighed for, at den påbudte støjafskærmning kan forskønnes med klatrende planter jf. lokalplanens §11.5 "Støjskærm/støjhegn kan tilplantes med klatrende planter".

For at sikre, at støjskærmen fremstår pæn og tilpasses omgivelserne bedst muligt, indstiller forvaltningen, at §11.5 ændres til "Støjskærm/støjhegn skal tilplantes med klatrende planter".

Jf. lokalplanens §13.2 skal der inden for lokalplanens delområde I etableres støjhegn med en højde på minimum 2 meter og maksimum 3 meter.

For at imødekomme indsigelse, og mindske synligheden af støjafskærmningen, indstiller forvaltningen, at §13.2 ændres til "Der skal etableres støjhegn med en højde på 2 meter i princippet som vist på kortbilag 2".

Jf. lokalplanens §13.3 kan der inden for lokalplanens delområde II etableres støjhegn med en højde på minimum 2 meter og maksimum 3 meter.

For at ensrette lokalplanens bestemmelser om støjafskærmningens højde, indstiller forvaltningen desuden, at §13.3 ændres til "Der kan etableres støjhegn med en højde på 2 meter i princippet som vist på kortbilag 2".

Indstilling

Byplan- og Bosætningsudvalget indstiller,

- at lokalplan nr. 31.OF1.2 for offentlige formål på Hammerum Hovedgade 41 og Frederiksgade 1 indstilles til endelig vedtagelse, med følgende ændringer,
- at §11.5 ændres til "Støjskærm/støjhegn skal tilplantes med klatrende planter",
- at §13.2 ændres til "Der skal etableres støjhegn med en højde på 2 meter i princippet som vist på kortbilag 2", og
- at §13.3 ændres til " Der kan etableres støjhegn med en højde på 2 meter i princippet som vist på kortbilag 2".

Økonomi-, Erhvervs- og Uddannelsesudvalget anbefaler sagen til Byrådet.

Beslutning

Lokalplan nr. 31.OF1.2 er med de anførte ændringer endeligt vedtaget.

Bilag

INDSIGELSESDOKUMENT

Punkt 159: Foreløbig vedtagelse af kommuneplantillæg nr. 64 for ophævelse af lokalplan 71.B1.2 ved Krogvejen, Arnborg

01.02.15-P16-9-24

Kommunikation

DIR	BFU	SOS	BSK	KFU	BYB	MIN	ØKE	BYR
					X		X	X

Øvrige sagsbehandlere: -

Resume

På Byplan- og Bosætningsudvalgets møde den 24. juni 2024 blev det besluttet at igangsætte udarbejdelse af forslag til ophævelse af lokalplan 71.B1.2.

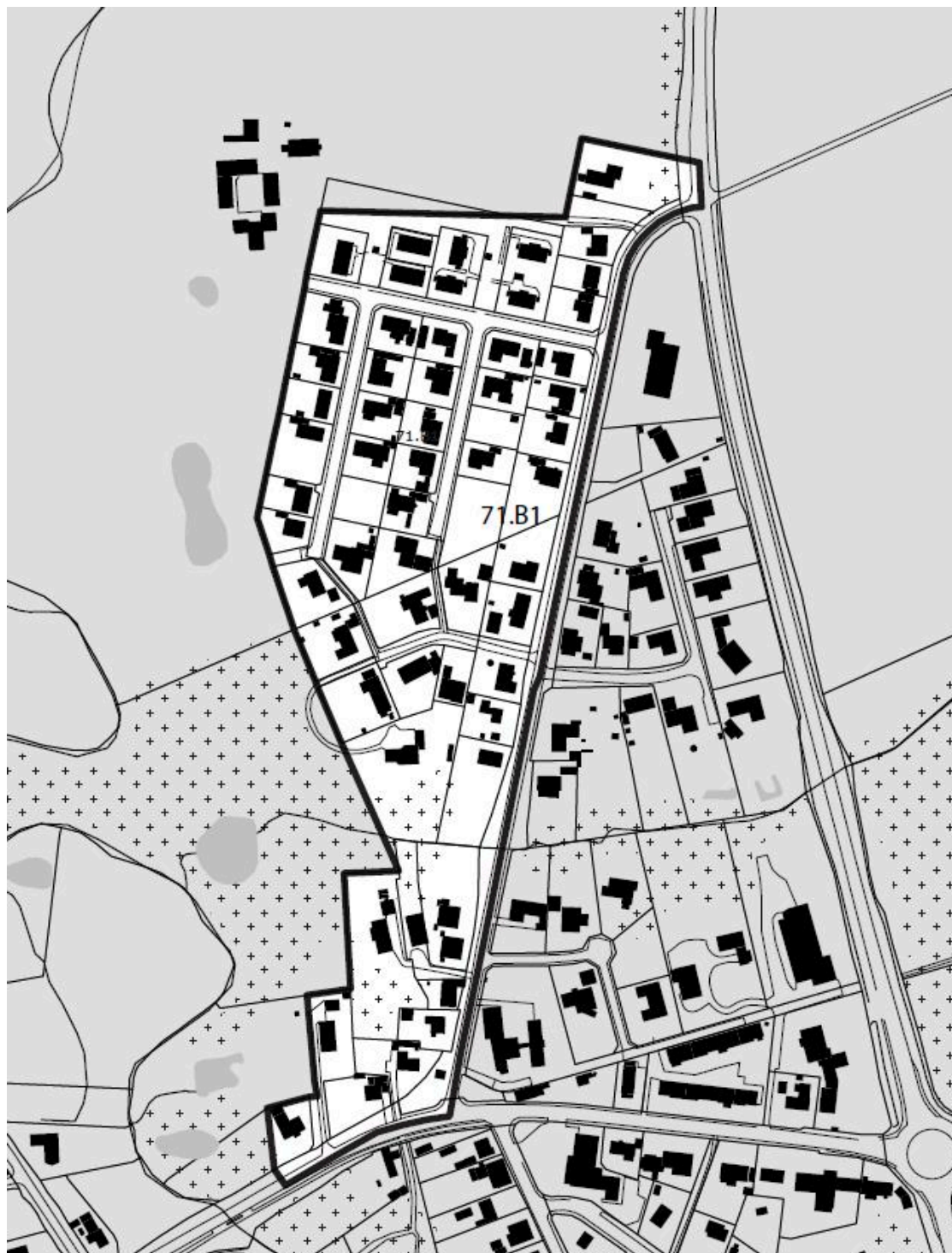
Der er udarbejdet forslag til ophævelse af lokalplan 71.B1.2 for boligområde ved Krogvejen i Arnborg. Forslaget ledsages af forslag til tillæg nr. 64 til Herning Kommuneplan 2021-2032.

Sagsfremstilling

Da forslaget til ophævelse af lokalplan 71.B1.2 for boligområde ved Krogvejen i Arnborg ikke er i overensstemmelse med kommuneplanen, ledsages den af tillæg nr. 64 til Herning Kommuneplan 2021-2032. Tillægget skal sikre, at planlovens krav om, at lokalplanlægning skal være i overensstemmelse med kommuneplanen, er opfyldt.

For at ophævelsen af lokalplanen 71.B1.2 kan håndhæves, skal kommuneplanrammen 71.B1 for boligområde ved Krogvejen indskrænkes, således matriklerne 8be og 8f begge Gl. Arnborg By, Arnborg, ikke længere er omfattet af kommuneplanramme 71.B1. Der fastlægges ikke nye rammer for området, da hensigten er at aflyse planlægningen for arealet og tilbageføre området fra byzone til landzone.

Der foretages ikke indholdsmæssige ændringer af rammerne. Ændringerne er udelukkende geografiske.



Oversigtskort (udsnit) med forslag til afgrænsning af fremtidig kommuneplanramme 71.B1.

Indstilling

Byplan- og Bosætningsudvalget indstiller,

at tillæg nr. 64 til Herning Kommuneplan 2021-2032 foreløbig vedtages.

Økonomi-, Erhvervs- og Uddannelsesudvalget anbefaler sagen til Byrådet.

Beslutning

Tillæg nr. 64 til Herning Kommuneplan 2021 - 2032 er foreløbig vedtaget.

Bilag

Tillæg 64

Punkt 160: Forslag til ophævelse af lokalplan nr. 71.B1.2 for et boligområde ved Krogvejen, Arnborg

01.02.05-P21-3-24

Kommunikation

DIR	BFU	SOS	BSK	KFU	BYB	MIN	ØKE	BYR
					X		X	X

Sagsbehandler: -

Øvrige sagsbehandlere: -

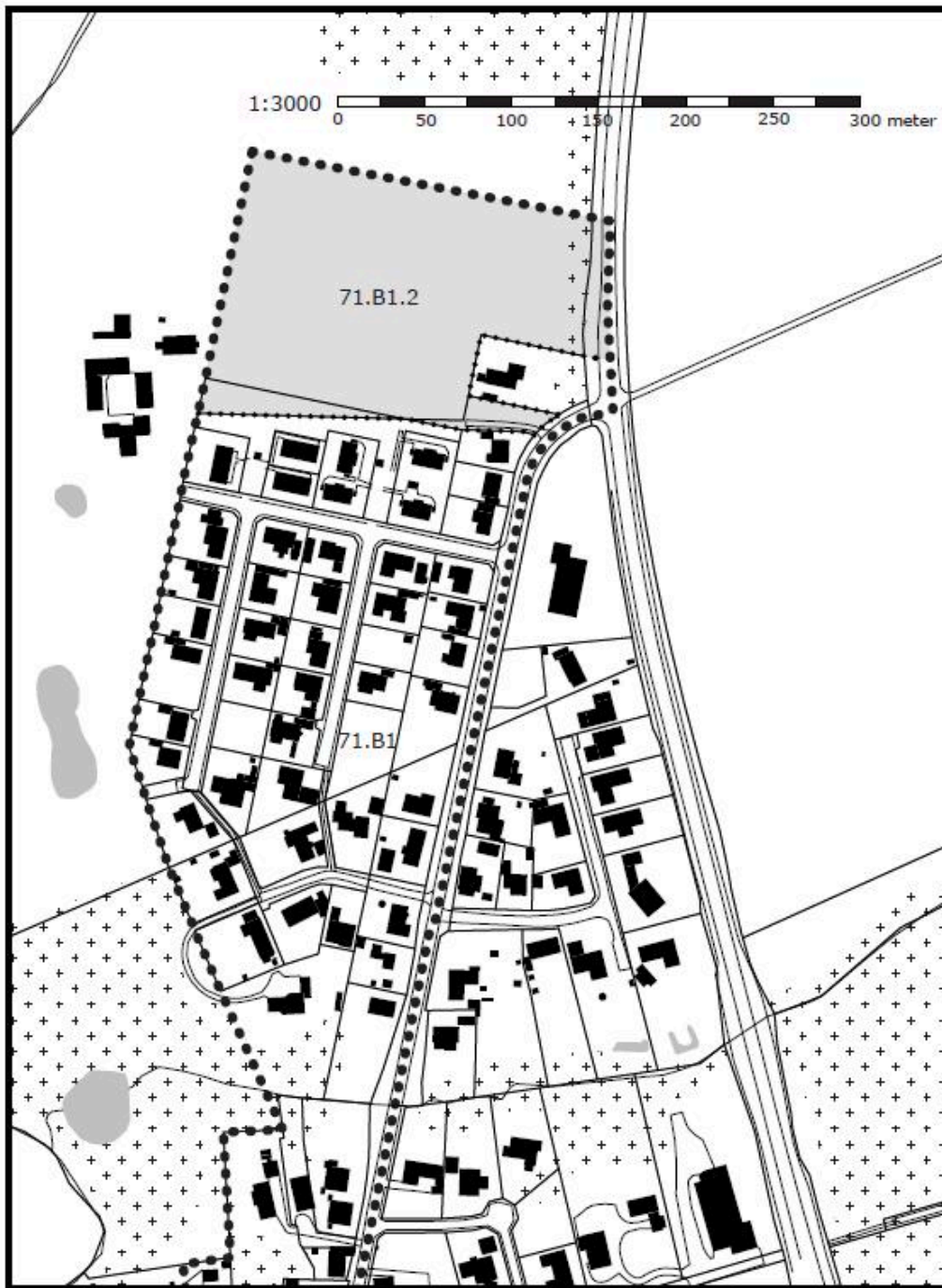
Resume

Byplan- og Bosætningsudvalget godkendte på deres møde den 24. juni 2024, at igangsætte udarbejdelse af forslag til ophævelse af lokalplan nr. 71.B1.2 for boligområde ved Krogvejen i Arnborg, samt udarbejdelse af tillæg nr. 64 til Herning Kommuneplan 2021-2032, som har til formål at ophæve ramme 71.B1 for det areal, som er omfattet af lokalplanområdet. Forslaget til ophævelse af lokalplan nr. 71.B1.2 skal muliggøre, at eksisterende planlægning for området ophæves, og arealet tilbageføres til landzone.

Forslag til ophævelse af lokalplan nr. 71.B1.2 for boligområde ved Krogvejen i Arnborg indstilles hermed til Byplan- og Bosætningsudvalget til foreløbig vedtagelse.

Sagsfremstilling

I 2009 blev lokalplan nr. 71.B1.2 for boligområde ved Krogvejen i Arnborg udarbejdet med det formål at udlægge et nyt attraktivt boligområde med en målsætning om at skabe en naturlig afslutning af det nordlige Arnborg. Lokalplanen blev udarbejdet på initiativ af grundejer, idet der var en forventning om, at der var grundlag for byudvikling af Arnborg.



Lokalplanområdets afgrænsning i det nordlige Arnborg

Baggrunden for ophævelsen af lokalplanen 71.B1.2 er, at der ikke har været den forventede efterspørgsel på udstykning i området, hvorfor lokalplanen ikke er blevet realiseret.

I mellemtiden har området været henlagt som et stort naturområde, hvilket har resulteret i at lokalplanområdet og de øvrige arealer på matrikel 8be og 8f er registreret som beskyttet natur i form af overdrev, eng og mose. Dette bidrager yderligere til, at lokalplanen ikke kan realiseres.

Lokalplan nr. 71.B1.2 ophæves i sin helhed efter grundejers ønske.

Som konsekvens af lokalplanens ophævelse, kan kommunen blive forpligtet til at godtgøre grundejere. I henhold til lov om kommunal ejendomsskat § 30 ydes der godtgørelse til ejere af ejendomme, der tilbageføres fra byzone til landzone for en del af den grundskyld, der er betalt af arealerne. Godtgørelse ydes efter ansøgning til skatteforvaltningen. En yderligere konsekvens af aflysningen vil være, at administrationen af eventuelle byggeansøgninger fremadrettet skal ske med udgangspunkt i planlovens landzonebestemmelser.

Forvaltningen anbefaler en ophævelse af lokalplanen, da projektet ikke forventes at kunne realiseres.

Denne vurdering er baseret på den manglende efterspørgsel, samt at naturen henover årene har ændret sig, og lokalplanområdet nu er registreret som §3 natur.

Indstilling

Byplan- og Bosætningsudvalget indstiller,

at forslag til ophævelse af lokalplan 71.B1.2 for boligområde ved Krogvejen i Arnborg indstilles til foreløbig vedtagelse.

Økonomi-, Erhvervs- og Uddannelsesudvalget anbefaler sagen til Byrådet.

Beslutning

Ophævelse af lokalplan nr. 71.B1.2 er foreløbig vedtaget.

Bilag

Forslag til ophævelse

Punkt 161: Foreløbig vedtagelse af forslag til tillæg nr. 34 til Herning Kommuneplan 2021-2032 vedrørende rekreativt område syd for Tavlundvej, Lind

01.02.15-P16-10-24

Kommunikation

DIR	BFU	SOS	BSK	KFU	BYB	MIN	ØKE	BYR
					X		X	X

Øvrige sagsbehandlere: -

Resume

Det daværende Byplanudvalg godkendte på møde den 19. april 2021, pkt. 41, at der kan igangsættes ny planlægning for FDF Lind syd for Tavlundvej i Lind.

For at sikre overensstemmelse mellem kommuneplanen og forslag til lokalplan nr. 61.R5.1 for Område til rekreative formål syd for Tavlundvej i Lind, er der udarbejdet tillæg nr. 34 til Herning Kommuneplan 2021-2032, der udlægger en ny kommuneplanramme for et rekreativt område syd for Tavlundvej i Lind.

Forslag til kommuneplantillæg nr. 34 for et rekreativt område syd for Tavlundvej i Lind indstilles til foreløbig vedtagelse.

Sagsfremstilling

Forslag til lokalplan 61.R5.1 for område til offentlige formål syd for Tavlundvej i Lind er ikke i overensstemmelse med Herning Kommuneplan 2021-2032, da lokalplanområdet ikke er omfattet af en kommuneplanramme. Derfor er der udarbejdet et forslag til tillæg nr. 34 til Herning Kommuneplan 2021-2032, som udlægger et nyt rammeområde til rekreativt formål.



Kommuneplanramme 61.R5 er markeret med fed sort.

Den nye kommuneplanramme 61.R5 for rekreativt område syd for Tavlundvej i Lind fastlægger, at området kan anvendes til rekreative formål, herunder friluftaktiviteter og aktiviteter i naturen samt mulighed for at opføre bebyggelse, der understøtter rekreative og foreningsdrevne friluftaktiviteter.

Rammeområdet ligger i landzone og skal forblive i landzone. Der gives mulighed for at opføre op til 1100 m² bebyggelse inden for rammeområdet. Bebyggelsen i området må ikke overstige 8,5 meter og må ikke opføres i mere end to etager.

Kommuneplanramme 61.R5 for et rekreativt område syd for Tavlundvej i Lind udgør et areal på ca. 2,2 ha.

Indstilling

Byplan- og Bosætningsudvalget indstiller,

at forslag til kommuneplantillæg nr. 34 til Herning Kommune 2021-2032 indstilles til foreløbig vedtagelse.

Økonomi-, Erhvervs- og Uddannelsesudvalget anbefaler sagen til Byrådet.

Beslutning

Tillæg nr. 34 til Herning Kommuneplan 2021 - 2032 er foreløbig vedtaget.

Bilag

Tillæg 34

Punkt 162: Foreløbig vedtagelse af forslag til lokalplan nr. 61.R5.1 for område til rekreative formål ved Tavlundvej, Lind

01.02.05-P16-22-22

Kommunikation

DIR	BFU	SOS	BSK	KFU	BYB	MIN	ØKE	BYR
					X		X	X

Øvrige sagsbehandlere: -

Resume

Det daværende Byplanudvalg har på mødet d. 19. april 2021 godkendt, at der kan igangsættes ny planlægning for et område til rekreative formål syd for Tavlundvej i Lind.

Formålet med ny planlægning er at muliggøre områdets anvendelse til rekreative formål, hvor der skal etableres funktioner til friluftaktiviteter samt sikre mulighed for opførelse af ny bebyggelse til foreningsliv. Området er ikke omfattet af eksisterende planlægning, hvorfor der er udarbejdet lokalplan nr. 61.R5.1 for rekreativt formål syd for Tavlundvej i Lind samt tillæg nr. 34 til Herning Kommuneplan 2021-2032 for samme område.

Forvaltningen indstiller forslag til lokalplan nr. 61.R5.1 for område til rekreative formål ved Tavlundvej i Lind til foreløbig vedtagelse.

Sagsfremstilling

Herning Kommune har modtaget en ansøgning om udarbejdelse af ny planlægning for matrikel 14eø, Lind By, Rind. Det nye plangrundlag har til formål at muliggøre, at området kan anvendes til rekreative formål, hvor der kan etableres funktioner til friluftaktiviteter samt bebyggelse til foreningsliv.

Lokalplanen er byggeretsgivende og fastlægger de overordnede rammer for områdets anvendelse og funktion. Herunder fastlægges bestemmelser for byggeriets omfang, udformning og hensyn til områdets beskyttelseszoner.

Lokalplanområdet

Lokalplanområdet omfatter matrikel 14eø, Lind By, Rind og er beliggende syd for Tavlundvej, i den sydlige del af Lind. Arealet indgår i dag som en del af Rind Plantage, som er udpeget som økologisk forbindelse i Grønt Danmarkskort og grøn bystruktur. Der er flere fortidsminder i området i form af jorddiger og gravhøje. Disse fortidsminder ligger primært uden for lokalplanområdet, men deres beskyttelseszoner påvirker store arealer af lokalplanområdet, hvor naturen står uberørt. Lokalplanområdet er på ca. 2,2 hektar og anvendes for nuværende som adgangsvej til Rind Plantage, samt friluftaktiviteter med bålhytte, shelters og lignende.

Lokalplanens indhold

Lokalplanområdet er disponeret med to delområder, hvor der i delområde I kan opføres byggeri og faciliteter til friluftaktiviteter. Delområde II er omfattet af beskyttelseszone til gravhøje, hvorfor området ikke kan bebygges eller på anden vis ændre karakter i forhold til nuværende stand. Der kan dog opsættes faciliteter til friluftaktiviteter. Nedenfor ses et forslag til disponering af området.

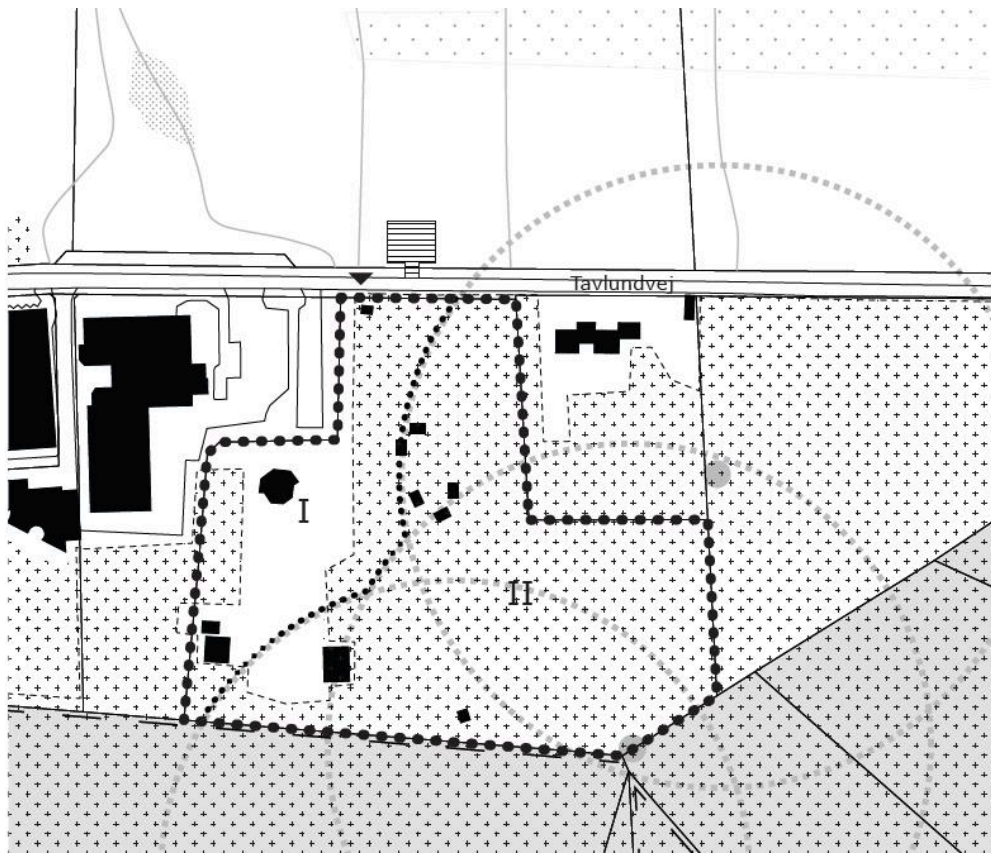


Illustration af lokalplanområdet. Grå stiplede linje er beskyttelsesområde til gravhøje. Sort prikket linje er delområdeafgrænsning. Der kan kun bygges i delområde I.

Fremtidig bebyggelse kan opføres i op til 8,5 meter, hvor opvarmet/isoleret byggeri kan opføres i op til 2 etager, og ikke-opvarmet/ikke-isoleret byggeri kan opføres i op til 1 etage. Alt bebyggelse skal fremstå i træ, hvor mindre dele kan have anden beklædning. For at sikre, at området fortsat vil fremstå rekreativt og uden for stor bygningsmasse, er den samlede bebyggelsesprocent fastsat til 5, hvilket svarer til ca. 1.100 m². Området skal vejbetjenes fra Tavlundvej.

Herning Kommuneplan

Der er ingen kommuneplanrammer for området, hvorfor denne lokalplan ledsages af tillæg nr. 34 til Herning Kommuneplan 2021-2032. Tillægget udlægger en ny ramme til Herning Kommuneplan 2021-2032, som skal sikre, at området kan anvendes til rekreative formål, samt at der kan opføres byggeri til foreningsdrevet aktiviteter.

Indstilling

Byplan- og Bosætningsudvalget indstiller,

at forslag til lokalplan nr. 61.R5.1 for område til rekreative formål syd for Tavlundvej i Lind indstilles til foreløbig vedtagelse.

Økonomi-, Erhvervs- og Uddannelsesudvalget anbefaler sagen til Byrådet.

Beslutning

Lokalplan nr. 61.R5.1 er foreløbig vedtaget.

Bilag

lokalplan 61.R5.1

Punkt 163: Foreløbig vedtagelse af kommuneplantillæg for centerområde mellem Siøvej og Silkeborgvej, Herning

01.02.15-P16-3-24

Kommunikation

DIR	BFU	SOS	BSK	KFU	BYB	MIN	ØKE	BYR
					X		X	X

Øvrige sagsbehandlere:

Resume

Forvaltningen har modtaget en ansøgning om udarbejdelse af nyt plangrundlag for udvidelsen af en eksisterende transformerstation med henblik på at øge kapaciteten på 60 kV-elnettet i Herning by. Der er på baggrund af dette udarbejdet et forslag til tillæg nr. 62 til Herning Kommuneplan 2021-2032. Tillægget ledsager forslag til lokalplan nr. 11.C10.3 for transformerstation mellem Silkeborgvej, Sjællandsgade og Siøvej i Herning.

I det vedlagte bilag fremgår forslaget til kommuneplantillægget.

Forslag til tillæg nr. 62 til Herning Kommuneplan 2021-2032 indstilles hermed til Byplan- og Bosætningsudvalget til foreløbig vedtagelse.

Sagsfremstilling

Forslag til lokalplan nr. 11.C10.3 for transformerstation mellem Silkeborgvej, Sjællandsgade og Siøvej er en del af den gældende kommuneplan og er indeholdt i centerrammeområdet 11.C10 i Herning centrum. Den nuværende kommuneplanramme muliggør ikke den nødvendige udvidelse, hvilket kræver, at der udarbejdes et tillæg til kommuneplanen. Lokalplansforslaget ledsages derfor af tillæg nr. 62 til Herning Kommuneplan 2021-2032.

Kommuneplantillægget ændrer anvendelsesbestemmelserne, således der gives mulighed for at etablere bebyggelse og tekniske anlæg, der er nødvendige for en udvidelse af områdets eksisterende stationsanlæg med henblik på at øge kapaciteten på 60 kV-elnettet i Herning by.

Rammeområdets afgrænsning forbliver den samme.



Kort over kommuneplanrammens afgrænsning

Indstilling

Byplan- og Bosætningsudvalget indstiller,

at forslag til tillæg nr. 62 til Herning Kommuneplan 2021-2032 for transformerstation mellem Siøvej og Silkeborgvej i Herning indstilles til foreløbig vedtagelse.

Økonomi-, Erhvervs- og Uddannelsesudvalget anbefaler sagen til Byrådet.

Beslutning

Tillæg nr. 62 til Herning Kommuneplan 2021 - 2032 er foreløbig vedtaget.

Bilag

Tillæg nummer 62 til Herning Kommuneplan 2021-2032 (forslag)

Punkt 164: Foreløbig vedtagelse af lokalplan for transformerstation mellem Silkeborgvej, Sjællandsgade og Siøvej, Herning

01.02.05-P16-4-24

Kommunikation

DIR	BFU	SOS	BSK	KFU	BYB	MIN	ØKE	BYR
					X		X	X

Øvrige sagsbehandlere:

Resume

Forvaltningen har modtaget en ansøgning om udarbejdelse af nyt plangrundlag for udvidelsen af en eksisterende transformerstation med henblik på at modernisere 60 kV-elnettet i Herning by. Der er på baggrund af dette udarbejdet et forslag til en lokalplan, der ledsages af et forslag til tillæg nr. 62 til Herning Kommuneplan 2021-2032.

Lokalplanen muliggør en udvidelse af en eksisterende transformerstation i Herning midtby. I det vedlagte bilag fremgår forslaget til lokalplanen.

Udvidelsen skal ske på et areal som ikke ejes af virksomheden, og virksomheden har ikke kunnet opnå en aftale om opkøb. Det betyder, at der forventeligt skal ske en ekspropriation på grundlag af en eventuelt vedtaget lokalplan.

Forslag til lokalplan nr. 11.C10.3 for transformerstation mellem Silkeborgvej, Sjællandsgade og Siøvej i Herning indstilles hermed til Byplan- og Bosætningsudvalget til foreløbig vedtagelse.

Sagsfremstilling

Baggrund

Forvaltningen har modtaget en ansøgning om udarbejdelse af nyt plangrundlag for en udvidelse af en eksisterende transformerstation i den centrale del af Herning med henblik på at øge kapaciteten på 60 kV-elnettet.

Udvidelsen skal give mulighed for at understøtte den grønne omstilling og imødekomme det stigende behov for elforsyning. Stationsområdet udvides ved at opføre en ny bygning på cirka 400 m² til et nyt koblingsanlæg i tilknytning til den eksisterende transformerstation i det nordøstlige hjørne af lokalplanområdet.

Disponeringen af lokalplanområdet er udarbejdet i samarbejde med ansøger.

Lokalplanområdet

Lokalplanområdet er beliggende i den centrale del af Herning, og er omfattet af matrikelnummer 98b samt dele af matrikelnummer 98a Herning Bygrunde. Området dækker over et areal på cirka 1200 m² bestående af et eksisterende stationsanlæg.

Lokalplanområdet grænser op til boligområder mod nord og øst samt et serviceområde bestående af en tankstation og fastfoodrestaurant mod henholdsvis syd og vest.

Lokalplanområdet er omkranset af bøgepur og ældre løvfældende træer, der i videst muligt omfang bør bevares for at sikre et grønt afskærmende udtryk.



Oversigtskort over lokalplanområdet

Lokalplanens formål

Lokalplanens formål er at give mulighed for en udvidelse af en eksisterende transformerstation med henblik på at øge kapaciteten på 60 kV-elnettet i Herring by.

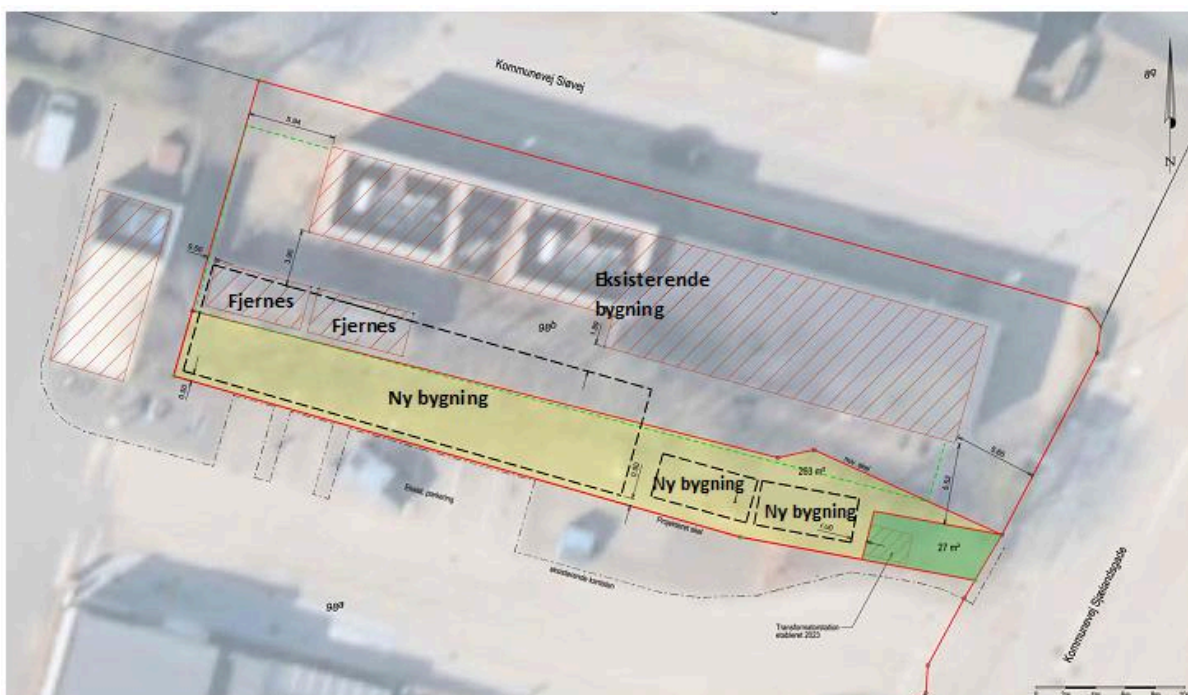
Udvidelsen af transformerstationen skal give mulighed for at understøtte den grønne omstilling og imødekomme det stigende behov for elforsyning. Stationsområdet udvides ved at opføre en ny bygning til et nyt koblingsanlæg i tilknytning til den eksisterende transformerstation.

Lokalplanens indhold

Lokalplanen er en byggeretsgivende lokalplan, der fastlægger de overordnede rammer for områdets anvendelse, anlæggets omfang og fremtræden samt principper for beplantning.

Bebyggelsen må opføres i op til to etager med en maksimal højde på 8,5 meter.

Den nye bebyggelses arkitektur skal tilpasses den eksisterende bebyggelse med hensyn til materialer og proportioner, så der opnås en god arkitektonisk helhedsvirkning. Lokalplanen stiller derfor krav om, at ny bebyggelse skal opføres som blankmur i rødlige tegl samt med fladt tag i tagpap og en murkrone i metal.



Dispositionsforslag.

Gældende plangrundlag

Forslag til lokalplan nr. 11.C10.3 er ikke i overensstemmelse med Herning Kommuneplan 2021-2032, og der er derfor udarbejdet et forslag til tillæg nr. 62 til Herning Kommuneplan 2021-2032.

Ekspropriation

Virksomheden ejer ikke matr.nr. 98a, Herning Bygrunde, og har derfor været i dialog med nuværende ejer om et muligt køb. De to parter er ikke kommet frem til en aftale, og udnyttelsen af lokalplanen vil med stor sandsynlighed kræve en ekspropriation. På dispositionsforslaget er arealet, som muligvis skal eksproprieres, markeret med gult.

Indstilling

Byplan- og Bosætningsudvalget indstiller,

at forslag til lokalplan nr. 11.C10.3 for transformerstation mellem Silkeborgvej, Sjællandsgade og Siøvej i Herning indstilles til foreløbig vedtagelse.

Økonomi-, Erhvervs- og Uddannelsesudvalget anbefaler sagen til Byrådet.

Beslutning

Lokalplan nr. 11.C10.3 er foreløbig vedtaget.

Bilag

Lokalplan nr. 11.C10.3 for transformerstation mellem Silkeborgvej, Sjællandsgade og Siøvej i Herning (forslag)

Punkt 165: Foreløbig vedtagelse af kommuneplantillæg nr. 53 for et erhvervsområde ved Hovedvejen, Aulum

01.02.15-P16-5-24

Kommunikation

DIR	BFU	SOS	BSK	KFU	BYB	MIN	ØKE	BYR
					X		X	X

Sagsbehandler: Cristina Mateescu

Øvrige sagsbehandlere: -

Resume

Byplan- og Bosætningsudvalget har på møde den 22. maj 2023, pkt. 64, besluttet at godkende igangsætning af ny planlægning i form af lokalplan og kommuneplantillæg for et erhvervsområde ved Hovedvejen i Aulum.

For at realisere den godkendte planlægning er der udarbejdet forslag til kommuneplantillæg nr. 53 for erhvervsområde ved Hovedvejen i Aulum.

Sagsfremstilling

Området er beliggende i landzone, men i umiddelbar tilknytning til eksisterende by, idet området er beliggende sydvest for Hovedvejen og det eksisterende erhvervsområde. Der er ingen kommuneplanramme for området.

Kommuneplantillægget udlægger et nyt rammeområde 01.E9 for erhvervsområde ved Hovedvejen i Aulum, som følger samme afgrænsning som lokalplan nr. 01.E9.1, der er udarbejdet sideløbende med nærværende kommuneplantillæg.

Rammeområdet 01.E9 udlægges med henblik på at etablere et serviceområde ved motorvejen samt reservere areal til transporttungt erhverv, som kræver en tæt placering ved motorvejens til- og frakørsler.

Tillægget udlægger derfor en tilhørende støjkonsekvenszone ud fra den fastsatte maksimale miljøklasse.

Indstilling

Byplan- og Bosætningsudvalget indstiller,

at forslag til kommuneplantillæg nr. 53 for erhvervsområde ved Hovedvejen i Aulum indstilles til foreløbig vedtagelse.

Økonomi-, Erhvervs- og Uddannelsesudvalget anbefaler sagen til Byrådet.

Beslutning

Tillæg nr. 53 til Herning Kommuneplan 2021 - 2032 er foreløbig vedtaget.

Bilag

Forslag_KPtillæg53_FV

Punkt 166: Foreløbig vedtagelse af lokalplan for erhvervsområde ved Hovedvejen, Aulum

01.02.05-P16-18-23

Kommunikation

DIR	BFU	SOS	BSK	KFU	BYB	MIN	ØKE	BYR
					X		X	X

Sagsbehandler: Cristina Mateescu

Øvrige sagsbehandlere:

Resume

Byplan- og Bosætningsudvalget har på møde den 22. maj 2023, pkt. 64, besluttet at godkende igangsætning af ny planlægning i form af lokalplan og kommuneplantillæg for et erhvervsområde ved Hovedvejen i Aulum.

For at realisere den godkendte planlægning er der udarbejdet forslag til lokalplan nr. 01.E9.1 for erhvervsområde ved Hovedvejen i Aulum.

Sagsfremstilling

Udarbejdelse af lokalplanforslaget har baggrund i en konkret henvendelse vedrørende ønske om at etablere et erhvervsområde med blandt andet tankstation, bilvask, el-ladepladser samt fastfoodrestaurant.

Lokalplanforslaget omfatter et areal på ca. 1 hektar og befinder sig i den sydvestlige del af Aulum. Arealet omfatter størstedelen af matrikel nr. 1g Jersild By, Avlum, og afgrænses direkte af Holstebromotorvejen mod syd og Hovedvejen mod nord.

I forbindelse med den nye planlægning blev der i efteråret 2023 udarbejdet et debatoplæg omkring den fremtidige udvikling af Aulum med henblik på at inddrage offentligheden i planlægningsprocessen. Debatoplægget har været i offentlig høring i perioden mellem den 7. september - 5. oktober 2023, hvor der var indkommet tre høringssvar. De indkomne høringssvar vedrører bekymringer for trafik og lugtgener, opmærksomhedspunkt vedr. Vejdirektoratets retningslinjer samt et ønske om etablering af en stiforbindelse mellem byen og kommende erhvervsområde. Bemærkningerne blev efterfølgende behandlet i de konkrete planforslag.

Lokalplanområdet disponeres med to delområder I og II, hvor delområde I udlægges som byggeretsgivende lokalplan, og delområde II udlægges som rammelokalplan som vist på illustrationen herunder.

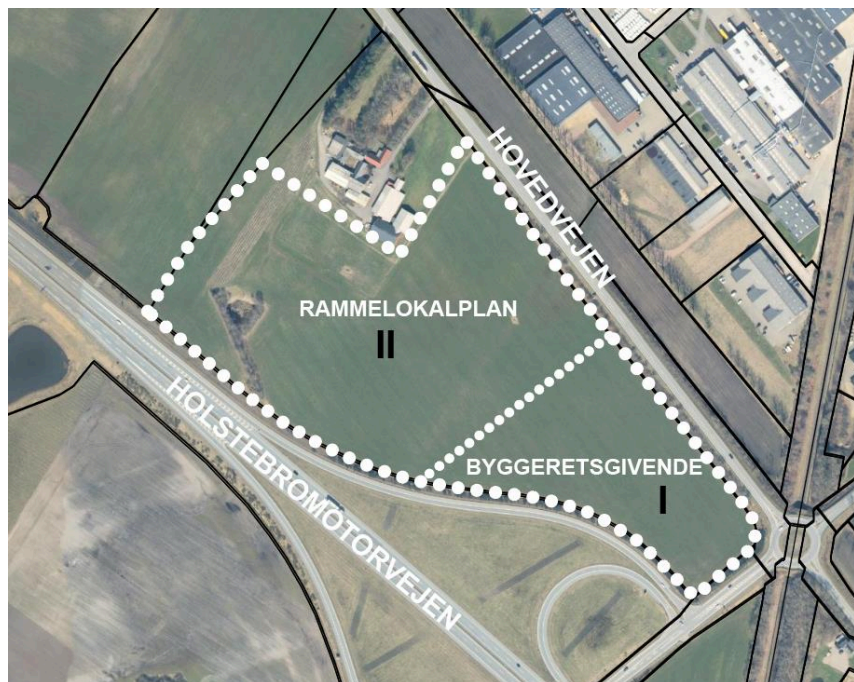


Illustration af lokalplanområdets disponering med to delområder. Lokalplanområdet afgrænses med hvid prikket signatur.

Delområde I

Inden for delområde I muliggør lokalplanen etablering af et område til erhverv i miljøklasse 3-5. Bebyggelse og anlæg, der kan etableres inden for delområde I, kan for eksempel være tankstation, restaurant, bilvask, ladeinfrastruktur, skiltepylon og lignende.

I delområde I udlægger lokalplanen et stort byggefelt, som udover bebyggelse til erhverv også omfatter fri- og opholdsarealer, parkering og færdselsarealer. Udformning af byggefeltet sikrer en respektafstand fra både Hovedvejen (25 meter) og Holstebromotorvejen (35 meter + højde- og passagetillæg).

Den maksimale bebyggelsesprocent for området er fastlagt til 50%. Bebyggelse må opføres i to etager og 12 meters højde. Derudover skal der etableres udendørs opholdsareal svarende til 5% af bruttoetagearealet til erhverv.

Da området er udpeget som Område med særlig Drikkevandsinteresser, må virksomheder i området ikke være af grundvandstruende karakter.

Nedenstående illustration viser et princip for, hvordan delområde I vil kunne se ud.



Principiel disponering for et eventuelt serviceområde inden for lokalplanområdets delområde II.

Skiltepylon

I den vestlige del af delområde I ønskes opstillet en pylon i op til 15 meters højde.

Ifølge Herning Kommunes skiltevejledning vil en højde på 7 meter og bredde på 2 meter være gældende for større pyloner for service og tankstationer, for centerområder og langs indfaldsvejene.

Der er udarbejdet visualiseringer, som viser skiltepylonen set fra motorvejen. Visualiseringerne vedhæftes nærværende dagsorden.

Grundet det store terrænfald inden for lokalplanområdet og projektets specifikke kontekst vurderer forvaltningen, at en pylon i op til 15 meters højde kan opstilles i den nordvestlige del af delområde I, da områdets overgang til serviceområde i forvejen tilfører landskabet et industrielt præg.

Delområde II

Delområde II omhandler ikke et konkret projekt, men etableres som en rammelokalplan. Delområde II udlægges til erhvervsformål i miljøklasse 3-5, der har relation til transport og logistik. Derudover fastlægges i delområde II principper for afvanding, beplantning, trafikale forhold.

Zoneforhold

Lokalplanområdet er beliggende i landzone. Lokalplanforslaget giver mulighed for, at arealet inden for delområde I overføres til byzone.

Indstilling

Byplan- og Bosætningsudvalget indstiller,

- at forslag til lokalplan 01.E9.1 for erhvervsområde ved Hovedvejen i Aulum indstilles til foreløbig vedtagelse.
- at igangsætningen af lokalplan for rammeområde II godkendes.
- at regnvandshåndteringen optimeres, således der bliver mest mulig motorvejsnært erhvervsjord.

Økonomi-, Erhvervs- og Uddannelsesudvalget anbefaler sagen til Byrådet.

Beslutning

Indstillingen er tiltrådt.

Lokalplan nr. 01.E9.1 er foreløbig vedtaget.

Bilag

Visualiseringer pylon

Forslag_LP 01.E9.1 serviceområde ved Hovedvejen ved Aulum NYT BILAG TIL ØKE

Punkt 167: Foreløbig vedtagelse af tillæg til Herning Kommuneplan 2021-2032 for offentligt område ved Trælundvej, Gullestrup

01.02.15-P16-7-24

Kommunikation

DIR	BFU	SOS	BSK	KFU	BYB	MIN	ØKE	BYR
					X		X	X

Øvrige sagsbehandlere: - Louise Kruse Hansen

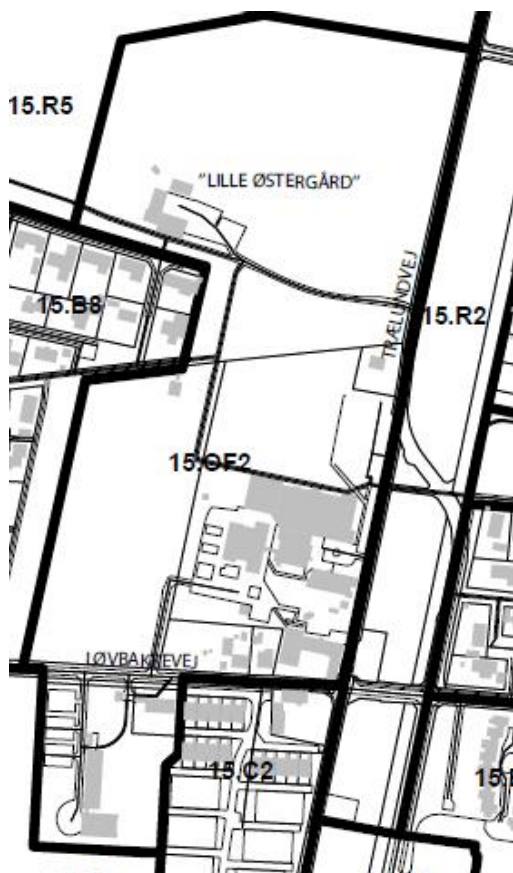
Resume

Der er udarbejdet forslag til tillæg nr. 65 til Herning Kommuneplan 2021-2032. Med forslaget til tillæg nr. 65 udvides anvendelsesmulighederne, idet der skal sikres mulighed for beboelse indenfor kommuneplanrammen. Selve afgrænsningen af kommuneplanrammen ændres ikke.

Forslag til tillæg nr. 65 indstilles hermed til foreløbig tilladelse.

Sagsfremstilling

Området er i Herning Kommuneplan 2021-2032 omfattet af kommuneplanramme 15.OF2 Område til centerformål og offentlige formål. Da der skal sikres mulighed for bolig indenfor kommuneplanrammen, fremlægges forslag til tillæg nr. 65 til Herning Kommuneplan 2021-2032.



Nuværende og fremtidig kommuneplanramme 15.OF2

Tillægget har til formål at ændre rammeområde 15.OF2 for Område til centerformål og offentlige formål, således at eksisterende rammebestemmelser udvides.

Rammebestemmelserne udvides, således at der i tillæg til de nuværende anvendelsesmuligheder tilføjes bolig.

Der gives mulighed for at etablere bolig i en tidligere bolig, hvilken senest har haft funktion som daginstitution. Der skal fortsat være mulighed for at etablere liberalt erhverv og mindre fremstillingsvirksomhed, der ikke er til gene for omgivelserne. I den forbindelse er der udarbejdet en grundvandsredegørelse der ledsager tillægget.

I tillægget er indskrevet, at det skal vurderes, hvorvidt der er særlige miljømæssige og arkitektoniske kvaliteter, som bør bevares.

Det skal vurderes, om der er værdifulde enkeltstående træer, som bør bevares, træer der optræder som kantbevoksning og beplantningsbælte samt anden værdifuld beplantning.

En del af området ligger indenfor område for den fremtidige drikkevandsforsyning i Herning, hvorfor anvendelsen skal sikre grundvandsbeskyttelse.

Herudover beskrives retningslinjer for infrastruktur, miljøforhold og opholdsarealer.

Indstilling

Byplan- og Bosætningsudvalget indstiller,

at tillæg nr. 65 til Herning Kommuneplan 2021-2032 indstilles til foreløbig vedtagelse.

Økonomi-, Erhvervs- og Uddannelsesudvalget anbefaler sagen til Byrådet.

Beslutning

Tillæg nr. 65 til Herning Kommuneplan 2021 - 2032 er foreløbig vedtaget.

Bilag

Foreløbig_KPT nr. 65 for Offentligt område ved Trælundvej i Gullestrup_

Grundvandsredegørelse for Tillæg nr 65 til Herning Kommuneplan 2021-2032

Punkt 168: Foreløbig vedtagelse af tillæg nr. 39 til Herning Kommuneplan 2021-2032 vedrørende udvidelse af rammeområde 21.E4 for Erhvervsområde langs Navervej og Thorupvej (Sunds)

01.02.15-P16-11-24

Kommunikation

DIR	BFU	SOS	BSK	KFU	BYB	MIN	ØKE	BYR
					X		X	X

Sagsbehandler: Michael Hammershøj Hansen

Øvrige sagsbehandlere: -

Resume

Byplan- og Bosætningsudvalget har på udvalgsmødet den 22. maj 2022 besluttet, at der skal igangsættes ny planlægning for udvidelse af en eksisterende virksomhed beliggende på Navervej i Sunds.

Med forslag til tillæg nr. 39 til Herning Kommuneplan 2021-2032 udvides det eksisterende rammeområde 21.E4. Kommuneplantillægget fremsendes som forslag til foreløbig vedtagelse forud for udarbejdelsen af lokalplanforslaget.

Bestemmelserne i kommuneplanramme 21.E4 ændres ikke, det er kun kommuneplanrammens geografiske afgrænsning, der ændres.

Sagsfremstilling

Med forslag nr. 39 til Herning Kommuneplan 2021-2032 udvides rammeområde 21.E4 for erhvervsområde langs Navervej og Thorupvej. Bestemmelserne i kommuneplanramme 21.E4 ændres ikke, det er kun kommuneplanrammens geografiske afgrænsning, der ændres.

Forslag til tillæg nr. 39 til Herning Kommuneplan 2021-2032 skal muliggøre en udvidelse af den eksisterende virksomhed indenfor kommuneplanramme 21.E4 med henblik på en senere udarbejdelse af en lokalplan. Tillægget skal sikre, at planlovens krav om, at lokalplanlægningen skal være i overensstemmelse med kommuneplanen, er opfyldt.

Områdets anvendelse

Forslag til kommuneplantillæg nr. 39 giver mulighed for, at der kan ske en udvidelse af den eksisterende virksomhed langs den østlige afgrænsning af matrikel 1dk Torup By, Sunds. Området må fortsat kun anvendes til industrivirksomheder, der stiller visse afstandskrav eller andre særlige beliggenhedskrav.

Der er omkring rammeområdet udlagt en 300 m konsekvenszone, hvorom det gælder: Eksisterende boliger, virksomheder og aktiviteter kan opretholdes indenfor konsekvensområdet. Bortset fra byggeri og anlæg, der er erhvervsmæssigt nødvendige for jordbrugserhvervene, må der ikke etableres boliger og anden miljøfølsom anvendelse indenfor konsekvensområdet.

Konsekvenszonen mod nord afgrænses langs kommuneplanrammens afgrænsning. Virksomhederne skal kunne overholde afstandskrav til boligerne nord for området. Der må ikke etableres boliger i området. Endvidere må der ikke etableres selvstændig kontorvirksomhed. I området kan der etableres fyldplads for grønt haveaffald. I den sydlige del af 21.E4 findes i dag en randplantning. Den skal fortsættes mod nord langs områdets østlige grænse. Arealerne ca. 20 m til begge sider af Kølbæk skal bevares som landskabskile.

Virksomheden har i dag 33.634 m², som primært anvendes til lagerplads – dog udgør eksisterende bygninger ca. 3.130 m². Udvidelsen af kommuneplanrammen omfatter et areal på ca. 14.000 m². Området skal fortsat vejbetjenes via den eksisterende adgang til virksomheden fra Navervej.

Figuren nedenfor viser den geografiske udvidelse af kommuneplanramme 21.E4. Udvidelsen er markeret med blå.



Indstilling

Byplan- og Bosætningsudvalget indstiller,

at tillæg nr. 39 til Herning Kommuneplan 2021-2032 foreløbig vedtages.

Økonomi-, Erhvervs- og Uddannelsesudvalget anbefaler sagen til Byrådet.

Beslutning

Tillæg nr. 39 til Herning Kommuneplan 2021 - 2032 er foreløbig vedtaget.

Bilag

Til_Foreløbig_vedtagelse_Kommuneplantillæg_nr_39_for_erhvervsområde_ved_Navervej_og_Thorupvej

Punkt 169: Frigivelse af anlægsbevilling til Herning+

05.05.06-P20-1-20

Kommunikation

DIR	BFU	SOS	BSK	KFU	BYB	MIN	ØKE	BYR
					X		X	X

Øvrige sagsbehandlere: Pia Colstrup

Resume

På Byrådets møde den 19. december 2023, punkt 208, blev der frigivet 5,5 mio. kr. til anlægsprojektet Plusset. Midlerne er anvendt til detailprojekteringen af Plusset samt forbindelsen mellem Herning bymidte og Herning+.

Med henblik på, at detailprojektering og udbudsprojektet kan færdiggøres samt opstart af udførelsen af anlægsarbejdet af Plusset, anmodes der om anlægsbevilling til projektet på 13,706 mio. kr.

Sagsfremstilling

Herning Kommune er i samarbejde med totalrådgiver team LYTT ved at udarbejde et nyt offentligt byrum på sygehusgrunden i Herning. Plusset er et centralt samlende byrum i den nye bydel, som kobler sig på de omkringliggende gader, og dermed danner vigtige forbindelser til den omkringliggende by.

Anlægsprojektet Plusset sendes i udbud i august 2024. Opstart af udførelsesfasen er primo oktober 2024, og forventes at forløbe over en periode på 2 år.

Økonomi

Der er afsat i alt 13,706 mio. kr. til Herning+ i 2024 på Serviceområde 09 Trafik, fordelt med henholdsvis 10,715 mio. kr. på stednr. 223032 Herning+ og 2,991 mio. kr. på stednr. 223001 10 Forbindelse mellem bymidten og Herning+. Plusset samt forbindelsen mellem Herning+ og bymidten udføres som et samlet anlægsprojekt, da forbindelsen svarer til den sydlige korridor i Plusset.

Der anmodes således om anlægsudgiftsbevilling på 13,706 mio. kr. på Serviceområde 09 Trafik, stednr. 223032 Herning+ til projektet.

Indstilling

Byplan- og Bosætningsudvalget indstiller,

- at der meddeles anlægsudgiftsbevilling på 13,706 mio. kr. i 2024 på Serviceområde 09 Trafik, stednr. 223032 Herning+. Rådighedsbeløb til udgifter forhøjes med 2,991 mio. kr. i 2024 på samme stednr.,
- at anlægsudgiften delvist finansieres med 10,715 mio. kr. i 2024 på Serviceområde 09 Trafik, stednr. 223032 Herning+,
- at anlægsudgiften delvist finansieres med 2,991 mio. kr. i 2024 på Serviceområde 09 Trafik, stednr. 223001 10 Forbindelse mellem bymidten og Herning+.

Økonomi-, Erhvervs- og Uddannelsesudvalget anbefaler sagen til Byrådet.

Beslutning

Indstillingen er tiltrådt.

Punkt 170: Frigivelse af anlægsbevilling - Klimapulje

82.09.00-A00-5-22

Kommunikation

DIR	BFU	SOS	BSK	KFU	BYB	MIN	ØKE	BYR
						X	X	X

Sagsbehandler: René Frahm Jørgensen

Øvrige sagsbehandlere: Jesper Klausen, Stefan Stjernholm, Pia Colstrup

Resume

Der anmodes om frigivelse af rådighedsbeløb på i alt 1,3 mio. kr. til nye investeringer i yderligere energibesparende tiltag i kommunale bygninger som følge af arbejdet med Klimaplanen.

Forvaltningen anbefaler, at rådighedsbeløbet frigives.

Sagsfremstilling

Til dette formål er der i budgetforliget for 2023 afsat en pulje på 4 mio. kr. årligt i henholdsvis 2023 og 2024 til investering i yderligere energibesparende tiltag i kommunale bygninger. Heraf er der et restrådighedsbeløb på 1,3 mio. kr. i 2023, der endnu ikke er frigivet, hvorfor der foreslås lavet følgende forbedringer:

1. Udskiftning af belysningsarmaturer til LED på Aulum Skoles SFO (Krudthuset) og daginstitutionen Eventyrhaven, afd. Hobitten
Dette følger udfasningen af lysstofrør fra august 2023, hvor det ikke længere er tilladt at importere eller producere lysstofrør i EU, fordi rørene indeholder kviksølv. Der vil i de kommende år forventeligt være massive investeringer forbundet med disse udskiftninger.
2. Omlægning af varmekilde (fyringsolie) til varmepumpe på Skarrild/Karstoft Kultur- og Idrætscenter.

Økonomi

De påtænkte forbedringer beløber sig på overslagsniveau til følgende:

SFO:

- Udskiftning af belysningsarmaturer til LED på Aulum skoles SFO (Krudthuset) til 0,2 mio. kr.

Andre faste ejendomme:

- Udskiftning af belysningsarmaturer til LED på daginstitutionen Eventyrhaven, afd. Hobitten til 0,3 mio. kr.

Skoler:

- Omlægning af varmekilde (fyringsolie) til varmepumpe på Skarrild/Karstoft Kultur- og Idrætscenter til 0,8 mio. kr.

Udgiften finansieres af afsat rådighedsbeløb på 1,3 mio. kr. i 2024 på Serviceområde 03 Kommunale Ejendomme, stednr. 013099 03 Bygninger - klimapulje. Der er tale om overslagspriser, og de nævnte beløb kan variere. Såfremt der er overskydende budget efter udførelse af ovenstående opgaver, vil dette blive anvendt til lignende formål - det vil sige til klima- og energisparende tiltag på de kommunale bygninger.

Ved udførelse af projekterne vil der ligeledes blive foretaget beregninger på de CO2-mæssige konsekvenser af forbedringerne, som forelægges til orientering på et kommende møde i Miljø-, Infrastruktur- og Naturudvalget.

Der henvises til tidligere foretagne energibesparende tiltag (udskiftning af belysningsarmaturer til LED på et plejehjem, en folkeskole og i en daginstitution), hvor de årlige (og beregnede) kwh-besparelser er opgjort til mellem 56 - 70 % af det tidligere el-forbrug (beregnet reduktion på i alt ca. 79.000 kwh). Det svarer til en årlig beregnet CO2-besparelse på 9,1 tons, når det antages, at 1 kwh el udleder 0,115 kg (faldende grundet den grønne omstilling).

Indstilling

Miljø-, Infrastruktur- og Naturudvalget indstiller,

- at der meddeles anlægsudgiftsbevilling samt tilhørende rådighedsbeløb på 0,2 mio. kr. i 2024 på Serviceområde 03 Kommunale Ejendomme, nyt stednr. til udskiftning af belysningsarmaturer til LED, SFO
- at der meddeles anlægsudgiftsbevilling samt tilhørende rådighedsbeløb på 0,3 mio. kr. i 2024 på Serviceområde 03 Kommunale Ejendomme, nyt stednr. til udskiftning af belysningsarmaturer til LED, andre faste ejendomme
- at der meddeles anlægsudgiftsbevilling samt tilhørende rådighedsbeløb på 0,8 mio. kr. i 2024 på Serviceområde 03 Kommunale Ejendomme, nyt stednr. til omlægning af varmekilde, skoler
- at anlægsudgiften finansieres af afsat rådighedsbeløb på 1,3 mio. kr. i 2024 på Serviceområde 03 Kommunale Ejendomme, stednr. 013099 03 Bygninger - klimapulje.

Økonomi-, Erhvervs- og Uddannelsesudvalget anbefaler sagen til Byrådet.

Beslutning

Indstillingen er tiltrådt.

Punkt 171: Renovationsgebyrer 2025

07.00.00-G00-7-10

Kommunikation

DIR	BFU	SOS	BSK	KFU	BYB	MIN	ØKE	BYR
						X	X	X

Sagsbehandler: Gitte Østergaard

Øvrige sagsbehandlere: Karen Marie Frost, Pia Colstrup

Resume

Renovationsområdet er gebyrfinansieret og skal "hvile i sig selv", derfor tilpasses renovationsgebyrerne årligt de forventede udgifter.

Fra 2025 skal der opkræves momsfrie renovationsgebyrer hos private borgere. Momsfritagelsen betyder samtidig, at der ikke kan søges moms retur på udgifter vedr. privat husholdningsaffald. Den beregnede gennemsnitlige årlige besparelse ved at fjerne moms svarer derfor til mindre end 100 kr./år/husstand.

Der forventes øgede omkostninger til affaldsbehandling fra 2025, som stort set vil modsvare besparelsen ved at fjerne moms.

Forvaltningen anbefaler, at renovationsgebyret overfor de private husstande fastholdes på de samme priser, således at momsfritagelsen udligner de øgede udgifter til affaldsbehandlingen.

Erhvervsgebyret skal fortsat opkræves med moms. Renovationsgebyret for erhverv skal baseres på markedspriser og anbefales fastsat som gebyrer for private (kostprisen) + 5 %.

Fra 1. juli 2025 skal der indføres producentansvar på emballageaffald, som vil betyde en delvis kompensation til kommunerne. Da størrelsen af kompensationen ikke kendes, er denne ikke indregnet i de nye gebyrer.

Renovationsgebyrer er tidligere opkrævet halvårligt via Ejendomsskattebilletten, som nu er ændret til Ejendomsbidragsbilletten. Denne ændring giver udfordringer med opkrævningen, hvorfor det fra og med 2025 anbefales, at betalingen sker helårligt.

Sagsfremstilling

I henhold til Landsskatterettens afgørelse af 21. oktober 2020 er det fastslået, at kommunerne ikke er momspligtige ved levering af renovationsydelser til private borgere og grundejerforeninger.

Renovationsgebyr for private

I 2023 betalte en typisk husstand 2.192,50 kr. incl. moms i renovationsgebyr. Ifølge CEPOS' Analyse af affaldsgebyrer fra 5. februar 2024 har Herning Kommune det laveste renovationsgebyr på landsplan.

Ved beregning af renovationsgebyrer uden moms skal der indregnes, at renovationsområdet fremover ikke kan søge moms retur på udgifterne til bl.a. eksterne leverandører, herunder private renovationselskaber, vognmænd, affaldsbehandlere, renoverings- og vedligeholdelsesprojekter samt indkøb af fx skraldespande.

Når dette sammenholdes med prisstigninger på affaldsbehandling, viser en ny beregning af renovationsgebyrerne, at den for meget opkrævede momsandel stort set vil udligne de øgede udgifter til affaldsbehandlingen.

Forvaltningen anbefaler derfor, at renovationsgebyret fastsættes overfor de private husstande på 2.192,50 kr. uden moms i 2025. Det medfører en øget indtægt på renovationsområdet, som forventes at kunne udligne den manglende momsrefusion og de øgede udgifter til affaldshåndtering, og borgernes oplevelse vil være, at gebyret holdes i ro.

Når affaldsområdet skal udskilles i et kommunalt ejet selskab jf. møde i Herning Byråd den 10. oktober 2023, pkt. 168, om Selskabsgørelse af kommunens levering af affaldsydelser, vil selskabet være momspligtigt, og der vil igen skulle opkræves moms på renovationsgebyret. Beslutningen, om hvornår og hvordan dette skal ske, afventer fortsat lovgivningen.

Renovationsgebyr for erhverv

Det er valgfrit, om erhverv vil benytte den kommunale affaldsordning eller en privat renovatør. Erhvervsgebyret skal baseres på markedspriser jf. møde i Herning Byråd den 15. november 2022, pkt. 227, hvor det blev besluttet, at erhverv skulle opkræves samme gebyrer som private (kostprisen) + 5%.

Erhverv, som har valgt at benytte den kommunale affaldsordning til husholdningslignende affald, vil fortsat skulle opkræves renovationsgebyr incl. moms, hvor virksomhederne kan trække momsen fra. Erhvervsvirksomhederne vil derfor med ovenstående ændring af de private gebyrer få en stigning i renovationsgebyret. Priserne fremgår af vedhæftede bilag.

Andre faktorer der påvirker økonomien på renovationsområdet

Ændret lovgivning vedr. affaldsbehandlingen medfører øgede udgifter til afsætning af affaldet.

Energist har varslet stigende priser for det forbrændingsegnete affald gældende for første halvår af 2025. Fra 1. juli 2025 skal kommunerne udbyde det forbrændingsegnete affald, hvorfor priserne for det sidste halvår tidligst kendes ultimo 2024.

Fra 1. juli 2025 indføres der producentansvar på emballageaffald. Kommunerne skal fortsat stå for indsamlingen af emballageaffaldet sammen med det øvrige genanvendelige affald. Producenterne skal via en kollektiv ordning stå for afsætning af affaldet, og producenterne skal afholde udgifter til såvel indsamling og afsætning af emballageaffaldet. Kommunerne vil derfor blive kompenseret for en del af udgiften, som skal indarbejdes i renovationsgebyret. Størrelsen på compensationen kendes endnu ikke og forventes udmeldt primo 2025. Denne compensation kan derfor først indarbejdes i renovationsgebyrerne for 2026.

Herning Kommune har jf. Landsskatterettens afgørelse med rådgivningsbistand indsendt et krav til Skattestyrelsen på ialt ca. 44,5 mio. kr. i tilgodehavende moms for perioden 2012-2023. Opgørelse vedrørende 2024 følger efter regnskabsårets afslutning. Skattestyrelsen har indikeret, at sagsbehandlingen tidligst forventes afsluttet i 2. halvår 2025. Derfor forventes tilgodehavende tidligst udbetalt i 2026. Der er givet en orientering herom på mødet i Miljø-, Infrastruktur og Miljøudvalget den 27. maj 2024, pkt. 100.

Rådgivers beregning af Herning Kommunes moms krav vedr. renovation viser, at der over en 12-årig periode gennemsnitlig er indbetalt ca. 3,7 mio. kr. årligt for meget i moms. Dette svarer til, at hver husstand i gennemsnit har indbetalt mindre end 100 kr./år for meget i moms.

I forbindelse med indføring af ny renovationsordning i 2021 blev det besluttet at indføre en mindre stigning på renovationsgebyret, mens de øvrige øgede udgifter til renovation skulle dækkes af opsparingen på området, jf. tidligere beslutning i Herning Byråd den 25. august 2020, pkt. 170. I 2022 havde renovationsområdet således et underskud på ca. 3,6 mio. kr. og i 2023 var underskuddet på ca. 4,7 mio. kr. Dette betyder, at opsparingen primo 2024 var reduceret til ca. 24,8 mio. kr.

Ændring i opkrævning

Renovationsgebyrer er tidligere opkrævet halvårligt via Ejendomsskattebilletten, som nu er ændret til Ejendomsbidragsbilletten. Denne ændring giver udfordringer med opkrævningen, hvorfor det fra og med 2025 anbefales, at betalingen sker helårligt.

Forslag til renovationsgebyrerne vedlægges som bilag.

Indstilling

Miljø-, Infrastruktur- og Naturudvalget indstiller,

at renovationsgebyret for private husstande fastholdes på 2024-niveau jf. vedhæftede bilag

at renovationsgebyret for erhverv fastsættes til markedspriser svarende til gebyrerne for de private husstande (kostprisen) + 5 %

at renovationsgebyret fremover opkræves som helårlig betaling.

Økonomi-, Erhvervs- og Uddannelsesudvalget anbefaler sagen til Byrådet.

Beslutning

Indstillingen er tiltrådt.

Bilag

Renovationstakster 2025 Private husstande

Renovationstakster 2025 Erhverv

Punkt 172: Godkendelse af Midttrafiks forslag til budget 2025 for den kollektive trafik

13.05.00-S55-1-16

Kommunikation

DIR	BFU	SOS	BSK	KFU	BYB	MIN	ØKE	BYR
						X	X	X

Sagsbehandler: Lene Ahle Skoubo

Øvrige sagsbehandlere: Tommy Jonassen, Michael Nielsen, Pia Colstrup

Resume

Midttrafik har fremsendt forslag til budget 2025 i politisk høring hos bestillerne. Bemærkninger til forslaget skal fremsendes til Midttrafik senest den 31. oktober 2024 til endelig godkendelse i Midttrafiks bestyrelse. Midttrafiks budgetforslag er vedlagt som bilag.

Det anbefales, at Midttrafiks forslag til budget 2025 for den kollektive trafik i Herning Kommune godkendes.

Sagsfremstilling

Midttrafik har fremsendt forslag til budget 2025 på busdriften i Herning Kommune inden for Serviceområde 09 Trafik. Budgetforslaget omfatter udgifter og indtægter i forbindelse med drift af 9 bybusruter, 2 ruter til uddannelsessteder, 2 uddannelsesruter, 4 lokalruter og 21 skolebusruter under Serviceområde 09 Trafik.

Budgetforslaget omfatter også handicapkørsel, som henhører under Social- og Sundhedsudvalget, og derfor behandles særskilt.

På baggrund af de høringssvar bestillerne indsender, behandles et endeligt budget for 2025 i Midttrafiks bestyrelse den 13. december 2024.

Forudsætninger for budgetforslag 2025 er følgende:

Udgifter:

Omfatter udgifter til busdrift, Flextur/Plustur og administrationsomkostninger til trafikskabet.

På busdriften er der en omkostningsstigning på 2,0 mio. kr., der skyldes flere køreplantimer end budget 2024, samt indeksstigning.

Der er indregnet forventet udgift for harmoniseringen af Flextrafik på tværs i regionen med Herning Kommunes øgede tilskud til kørsel. Derudover er der indregnet en forventet effekt af det øgede fokus på at få flere borgere til at bruge Flextrafikken. Udgiften til yderligere Flextrafik-knudepunkter fra juni 2024 er ikke medregnet. Der er indregnet forskudt finansiering og investering i rejsekort som app og den ikke-digitale løsning i overslagsårene. Udgifterne til denne investering forventes at løbe i årene 2024-2028 og forventes tilbagebetalt i årene 2029-2032.

Budgettet for administrationsomkostningerne til trafikskabet er steget med 0,4 mio. kr., hvilket primært skyldes stigninger i lønudgifter grundet overenskomsterne samt varetagelse af køreplanlægningen for skolebuskørslen (rabatruter).

Indtægter:

Indtægtsbudgettet for 2025 er opjusteret med 0,215 mio. kr. svarende til 2,1 %, hvilket er baseret på en takststigning på 3,6 %. Det skal bemærkes, at det forventede regnskab for 2024 indeholder en stigning på 1 % på indtægterne trods et forventet tab på indtægter grundet sneen i januar på 2,5 %.

Samlet budget:

Samlet set er der for udgifter/indtægter en omkostningsstigning på 1,8 mio. kr. i forhold til budget 2024.

Forslag til høringssvar:

Herning Kommune har følgende bemærkninger til det fremsendte budget 2025:

- Herning Kommune mener, at administrationsomkostningerne som maksimum skal være KL's prisfremskrivning, og at Midttrafik bør være opmærksom på, at dets ejere er pålagt krav om besparelser på administrationen fra Folketinget.
- Midttrafiks årlige prisfremskrivning skal følge KL's prisfremskrivning.
- Midttrafiks bestyrelse opfordres til at arbejde på at opnå flere statslige tilskud til kollektiv trafik sådan, at der stadig udvikles på gode løsninger, samt finansiering til mere attraktive billetpriser, som motiverer flere til at benytte den kollektive trafik til fordel for klimaet.

Forslag til høringssvar er vedlagt som bilag.

Økonomi

Med udgangspunkt i ovenstående forudsætninger ser økonomien for busdriften i 2025 på Serviceområde 09 Trafik ud som følger:

Budget	t kr.
Herning Kommunes budget for busdrift i 2025, 2024-prisniveau:	52.916
Midttrafiks forslag til budget 2025, 2025-prisniveau:	
<i>Udgifter i alt:</i>	59.290
Busdrift:	54.743
Flextur/Plustur:	741
Trafikselskabet:	3.806
<i>Indtægter:</i>	-10.490
Total netto:	48.800
Forskel:	4.116

Overstående viser et forventet mindreforbrug på 4,116 mio. kr. Prisfremskrivning af Herning Kommunes budget fastlægges først ved godkendelse af Herning Kommunes budget for 2025.

Det skal bemærkes, at efterreguleringen for regnskab 2024, som afregnes i 2025, ikke er indregnet, da beløbets størrelse ikke kendes på nuværende tidspunkt.

Indstilling

Miljø-, Infrastruktur- og Naturudvalget indstiller,

at Midttrafiks forslag til budget 2025 for den kollektive trafik i Herning Kommune godkendes.

Økonomi-, Erhvervs- og Uddannelsesudvalget anbefaler sagen til Byrådet.

Beslutning

Indstillingen er tiltrådt.

Bilag

Midttrafik budgetforslag 2025

Høringssvar Midttrafik budget 2025

Punkt 173: Hjælpemiddeldepotet - godkendelse af anlægsregnskab

27.60.00-P00-1-19

Kommunikation

DIR	BFU	SOS	BSK	KFU	BYB	MIN	ØKE	BYR
		X				X	X	

Øvrige sagsbehandlere: Anna Kjærgaard Stokholm, Jens Bech Vestergaard, Jan Märcher

Resume

På byrådsmødet den 4. oktober 2022 frigav Byrådet anlægsbevilling til etablering af nyt hjælpemiddeldepot. Med dette punkt fremlægges anlægsregnskabet for etableringen.

Sagsfremstilling

På mødet den 18. maj 2022 fik Social- og Sundhedsudvalget en orientering om behovet for et nyt hjælpemiddeldepot i Herning Kommune.

Administrationen vurderede, at et køb af ejendommen Dueoddevej 4 vil være mest fordelagtig på lang sigt, frem for at bruge økonomiske ressourcer på reparation af de gamle bygninger på Wedelsborgvej 8, som var nedslidte, og generelt i meget dårlig stand. Samtidig anbefalede administrationen, at værnemiddellageret, der på daværende tidspunkt havde til huse i lejede lokaler, flyttede sammen med hjælpemiddeldepotet. Det blev anbefalet, fordi en etablering i egne lokaler ville give færre bindinger og større handlefrihed i forhold til at benytte lejede lokaler.

Administrationen udarbejdede derfor forslag til at etablere et nyt hjælpemiddel- og værnemiddeldepot i andre lokaler. I den forbindelse blev Social- og Sundhedsudvalget på mødet den 21. september 2022 præsenteret for en konkret mulighed for køb af ejendommen Dueoddevej 4 i Herning, med henblik på anvendelse af bygningen til drift af både værnemiddel- og hjælpemiddeldepot.

På byrådsmødet den 4. oktober 2022 meddelte Byrådet anlægs- og udgiftsbevilling og gav tilladelse til køb af ejendommen på Dueoddevej 4.

Klargøringen af de nye lokaler på Dueoddevej 4 blev igangsat efter 1. december 2022 og i perioden januar - februar 2023 flyttede Hjælpemiddeldepotet i de nye lokaler.

Økonomi

Anlægsregnskab:

Jf. økonomisystemet kan projektets samlede udgifter specificeres således:

Stednr.:	Betegnelse:	Bevilling:	Regnskab:	Forskel:
Serviceadel:	Ekst. moms:			
541 098	Servicearealer	13.900.000	13.837.169	-62.831
	I alt	13.900.000	13.837.169	-62.831
Netto investering for Herning Kommune	I alt	13.900.000	13.837.169	-62.831

Bemærkninger til anlægsregnskabet: Nettoudgiften for hele projektet er 13,837 mio. kr. mod bevillingens 13,900 mio. kr. Det vil sige en mindreudgift på 0,063 mio. kr.

Indstilling

Social- og Sundhedsudvalget indstiller,

at anlægsregnskabet for hjælpemiddel- og værnemiddeldepot godkendes

at 0,063 mio. kr. tilgår kassen.

Økonomi-, Erhvervs- og Uddannelsesudvalget anbefaler sagen til Byrådet.

Beslutning

Indstillingen er tiltrådt.

Punkt 174: Udvidelse af Skovlyset

82.06.00-P00-7-23

Kommunikation

DIR	BFU	SOS	BSK	KFU	BYB	MIN	ØKE	BYR
		X				X	X	X

Sagsbehandler: Peter Sønderby

Øvrige sagsbehandlere: Anna Kjærgaard Stokholm

Resume

Med dette punkt fremlægges programoplæg vedrørende udvidelse af Skovlyset til udvalgets godkendelse. Med punktet søges desuden frigivelse af en del af anlægsbevillingen med henblik på igangsættelse af projektet.

Sagsfremstilling

Udvidelsen af Skovlyset er et led i Handicap og Psykiatris udviklingsplan, hvor et af sporene er en kapacitetsplan. Via kapacitetsplanen arbejdes der på at sikre, at der er tilstrækkelig og ledig kapacitet, når borgere fra Herning Kommune får brug for et botilbud. Der ses et stigende behov for midlertidige pladser, der f.eks. kan bruges til forebyggelse af en psykiatrisk indlæggelse, til stabilisering efter indlæggelse eller til tidlig og massiv støtte, før borgernes behov evt. udvikler sig til noget mere permanent.

Programoplægget, som er vedlagt som bilag, indeholder et forslag til byggeri af seks midlertidige boliger ved Skovlyset til voksne over 18 år. Heraf vil nogle af boligerne blive botilbud efter §107 i Serviceloven, som er midlertidigt botilbud til unge og voksne over 18 år, der har betydelige fysiske, psykiske eller sociale udfordringer, som gør, at personen her og nu ikke er i stand til at tage vare på eget liv. Foruden boligerne er der fællesarealer og tilhørende servicearealer. Byggeriet er på i alt 450 m².

Boligerne bliver med et værelse på ca. 41 m² med tilhørende terrasse/altan på ca. 7 m², dertil kommer et fælles opholdsareal for beboerne på 52 m². Serviceareal og personalefaciliteter omfatter 134 m² indeholdende kontor-, møde- og dokumentationsrum samt behandlerrum og medicinrum.

Arealet, der ønskes bygget på, og som er den eneste mulige placering på grunden, er underlagt skovbyggelinjen, hvorfor der kræves en dispensation fra denne for at kunne opnå byggetilladelse. Der er i forbindelse med tidligere udvidelser på grunden givet dispensation, og projektet vil blive planlagt med den mindst mulige påvirkning af de naturværdier, der er på grunden.

Der søges om frigivelse af en del af anlægsbevilling svarende til 2 mio. kr. med henblik på igangsættelse af projektets forarbejde. Midlerne finansieres via Handicap og Psykiatris investeringspulje.

Økonomi

Den samlede vurdering er, at byggeriet af de 6 boliger inkl. fælles- og servicearealer i alt vil koste ca. 12,6 mio. kr. ekskl. moms. Der ansøges om frigivelse af 2 mio. kr. til opstart af projektet.

Indstilling

Social- og Sundhedsudvalget indstiller,

- at udvalget godkender idéoplægget med henblik på udarbejdelse af byggeprogram
- at udvalget godkender, at der indhentes tilbud på rådgiverydelsen via Herning Kommunes rammeaftaler
- at udvalget godkender, at byggeopgaven udbydes i hovedentreprise med tildelingskriterierne pris, funktionalitet, kvalitet og bæredygtighed

at der frigives 2.000.000 kr. fra stednummer 552098 til igangsættelse af forarbejde for projektet.

Som præcisering af ovennævnte 4. at **indstilles supplerende** til Økonomi-, Erhvervs- og Uddannelsesudvalget:

at der meddeles anlægsudgiftsbevilling samt tilhørende rådighedsbeløb på 2 mio. kr. i 2024 på Serviceområde 13 Handicap og Psykiatri, nyt stednr. til igangsættelse af forarbejde for projektet

at anlægsudgiften finansieres af afsat rådighedsbeløb i 2024 på Serviceområde 13 Handicap og Psykiatri, stednr. 551094 Investeringspulje.

Økonomi-, Erhvervs- og Uddannelsesudvalget anbefaler sagen til Byrådet.

Beslutning

Indstillingen er tiltrådt.

Bilag

Skovlyset - Idéoplæg august 2024

Punkt 175: Behandling af omgørelsesprocent i Ankestyrelsen 2023

27.69.52-I02-1-24

Kommunikation

DIR	BFU	SOS	BSK	KFU	BYB	MIN	ØKE	BYR
	X	X					X	X

Øvrige sagsbehandlere: Signe L. Eggerts-Weber, Jonas Røge

Resume

Social-, Bolig- og Ældreministeriet offentliggør hvert år et Danmarkskort over kommunernes omgørelsesprocenter på socialområdet i sager påklaget til Ankestyrelsen. Danmarkskortet for 2023 er offentliggjort 6. juni 2024. Byrådet skal behandle Danmarkskortet. Det skal ske inden udgangen af det år, hvor omgørelsesprocenterne på socialområdet offentliggøres (retssikkerhedsloven § 79 b, stk. 1).

Byrådet skal i forbindelse med behandlingen tage stilling til, om der er behov for at udarbejde en handlingsplan. En eventuel handlingsplan skal pege på tiltag, der styrker den juridiske kvalitet i kommunens sagsbehandling (retssikkerhedsloven § 79 b, stk. 2 og 3).

Der indstilles til, at Danmarkskortet over omgørelsesprocenter 2023 drøftes, tages til efterretning, og at det meddeles Ankestyrelsen, at der ikke iværksættes en handlingsplan.

Sagsfremstilling

Når en borger klager over en kommunal afgørelse på socialområdet, er det Ankestyrelsen, der behandler klagen. Omgørelsesprocenten viser andelen af realitetsbehandlede klagesager i Ankestyrelsen, som ændres, ophæves eller hjemvises.

Der er 3 Danmarkskort: Et for socialområdet generelt, et for børnehandicapområdet og et for voksenhandicapområdet.

Kortet for børnehandicapområdet og kortet for voksenhandicapområdet udgør ikke tilsammen det generelle kort. I det generelle kort indgår flere bestemmelser.

Socialområdet generelt

Her indgår alle bestemmelser i serviceloven, hvor der er kommunal klageadgang. Det vil sige både børneområdet og voksenområdet. Kortet for socialområdet generelt indeholder de bestemmelser, der også indgår i de specifikke danmarkskort for henholdsvis voksenhandicapområdet og børnehandicapområdet. Derudover indgår en række andre bestemmelser på tværs af børne- og voksenområdet. Sager om tvangsmæssige foranstaltninger over for børn og unge (for eksempel tvangsanbringelser) samt tvangsadoption indgår ikke.

På landsplan er omgørelsesprocenten i 2023 38,5 % på socialområdet generelt. I 2022 var omgørelsesprocenten 37,5 % på landsplan.

I forhold til Herning Kommune har Ankestyrelsen i 2023 truffet 118 afgørelser. Omgørelsesprocenten er 39 %. I 2022 var omgørelsesprocenten for Herning Kommune 34,3 %. Stigningen i omgørelsesprocenten følger dermed landstendensen, omend den er lidt højere i Herning end på landsplan.

Tabellen nedenfor viser omgjorte afgørelser. Herunder om der er tale om ændrede/ophævede afgørelser, eller om kommunen er blevet bedt om at behandle sagen på ny. Den viser tallene på landsplan og Herning Kommune samt opdelt på børne- og voksenområdet for det samlede socialområde.

Socialområdet generelt	Afgørelser i alt	Omgjorte afgørelser i alt	Heraf ændret/ophævet afgørelse	Heraf kommunen bedt om at behandle sagen på ny
På landsplan i alt	7.913	3.049 38,5 %	775 9,8 %	2.274 28,7 %
På landsplan voksenområdet	3.520	1.295 36,8 %	218 6,2 %	1.077 30,6 %
På landsplan børneområdet	4.393	1.754 39,9 %	557 12,7 %	1.197 27,2 %
Herning Kommune i alt	118	46 39,0 %	6 5,1 %	40 33,9 %
Herning Kommune voksenområdet	51	20 39,2 %	3 5,9 %	17 33,3 %
Herning Kommune børneområdet	67	26 38,8 %	3 4,5 %	23 34,3 %

Kortet kan ses på Social-, Bolig- og Ældreministeriets hjemmeside:

<https://www.sm.dk/danmarkskort/2024/jun/omgørelsesprocenter-paa-socialomraadet-i-2023>

Børnehandicapområdet

Kortet specifikt for børnehandicapområdet omfatter alene følgende paragraffer i serviceloven:

- Pasningstilbud, hjemmetræning m.m. §§ 32, 32a, 36, 39-40
- Merudgiftsydelse § 41
- Tabt arbejdsfortjeneste §§ 42- 43
- Personlig hjælp og ledsagelse §§ 44 - 45

På børnehandicapområdet i 2023 var omgørelsesprocenten på landsplan 48,4 %. I 2022 var omgørelsesprocenten 48,8 %.

I forhold til Herning Kommune har Ankestyrelsen i 2023 truffet 33 afgørelser, der vedrører de nævnte paragraffer på børnehandicapområdet. Omgørelsesprocenten er 51,5 % (17 ud af 33 sager). I 2022 var omgørelsesprocenten 36,0 % (9 ud af 25 sager).

Tabellen nedenfor viser omgjorte afgørelser. Herunder om der er tale om ændrede/ophævede afgørelser, eller om kommunen er blevet bedt om at behandle sagen på ny. Den viser tallene på landsplan og Herning Kommune for børnehandicapområdet.

Børnehandicapområdet	Afgørelser i alt	Omgjorte afgørelser i alt	Heraf ændret/ophævet afgørelse	Heraf kommunen bedt om at behandle sagen på ny
Landsplan	2.143	1.038 48,4 %	248 11,6 %	790 36,9 %
Herning Kommune	33	17 51,5 %	1 3,0 %	16 48,5 %

Kortet kan ses her: <https://www.sm.dk/danmarkskort/2024/jun/omgoerelsesprocenter-paa-boernehandicapomraadet-i-2023>

Børn og Forebyggelse, Børn og Unge, har i 2023 truffet knap 900 afgørelser vedrørende ca. 450 børn i forhold til de omfattede paragraffer.

Voksenhandicapområdet

Kortet specifikt for særlige bestemmelser på voksenhandicapområdet omfatter alene følgende paragraffer i serviceloven:

- Voksne - kontante tilskud § 95
- Voksne - borgerstyret personlig assistance § 96
- Voksne - ledsageordning § 97
- Voksne - merudgifter § 100

På voksenhandicapområdet i 2023 var omgørelsesprocenten på landsplan på 37,0 %. I 2022 var omgørelsesprocenten 38,9 %.

I forhold til Herning Kommune har Ankestyrelsen i 2023 truffet 9 afgørelser, der vedrører de nævnte paragraffer på voksenhandicapområdet. Omgørelsesprocenten er 55,6 % (5 ud af i alt 9 afgørelser). I 2022 var omgørelsesprocenten 27,3 % (3 ud af i alt 11 afgørelser).

Tabellen nedenfor viser omgjorte afgørelser. Herunder om der er tale om ændrede/ophævede afgørelser, eller om kommunen er blevet bedt om at behandle sagen på ny. Den viser tallene på landsplan og Herning Kommune for voksenhandicapområdet.

Voksenhandicapområdet	Afgørelser i alt	Omgjorte afgørelser i alt	Heraf ændret/ophævet afgørelse	Heraf kommunen bedt om at behandle sagen på ny
Landsplan	664	246 37,0 %	35 5,3 %	211 31,8 %
Herning Kommune	9	5 55,6 %	1 11,1 %	4 44,4 %

Kortet kan ses her: <https://www.sm.dk/danmarkskort/2024/jun/omgoerelsesprocenter-paa-voksenhandicapomraadet-i-2023>

Stillingtagen til behov for handlingsplan

Byrådet skal tage stilling til, om der er behov for at lave en handlingsplan til styrkelse af den juridiske kvalitet i kommunens sagsbehandling. Hvis Byrådet beslutter, at der ikke skal udarbejdes en handlingsplan, skal Ankestyrelsen orienteres om det. Ankestyrelsen kan herefter pålægge kommunen at lave en handlingsplan. Det vil ske, hvis omgørelsesprocenterne på socialområdet og Ankestyrelsens øvrige kendskab til sagsbehandlingen i kommunen tilsiger det.

Der er endnu ingen praksis på området for, hvornår der skal laves en handlingsplan. Der arbejdes løbende med at forbedre kvaliteten i sagsbehandlingen på både børne- og voksenområdet. Omgørelsesprocenten skal ses i forhold til dels det samlede antal sager, Ankestyrelsen har behandlet. Dels det samlede antal afgørelser, kommunen har truffet, herunder også de afgørelser, der ikke klages over.

I Aftale om kommunernes økonomi for 2025 foreslås det at tilbagerulle forpligtelsen til særskilt at tage stilling til, hvorvidt der skal udarbejdes en handlingsplan til sikring af den juridiske kvalitet i kommunens sagsbehandling. Dette krav forventes derfor at bortfalde til næste år.

Sagen blev behandlet i **Handicaprådet** den 22. august 2024. Handicaprådet tog sagen til efterretning.

Indstilling

Børne- og Familieudvalget og Social- og Sundhedsudvalget indstiller,

- at Danmarks kortet over omgørelsesprocenter 2023 drøftes
- at Danmarks kortet over omgørelsesprocenter 2023 tages til efterretning
- at det meddeles Ankestyrelsen, at der ikke iværksættes en handlingsplan.

Økonomi-, Erhvervs- og Uddannelsesudvalget anbefaler sagen til Byrådet.

Beslutning

Indstillingen er tiltrådt.

Punkt 176: Godkendelse af indtægts- og udgiftsbevilling til specialtilbuddene på skoleområdet

17.03.00-P20-1-21

Kommunikation

DIR	BFU	SOS	BSK	KFU	BYB	MIN	ØKE	BYR
	X						X	X

Øvrige sagsbehandlere: Betina Maria Folke

Resume

Herning Kommune/Børn og Unge blev konsortieakkrediteret i det Europæiske Uddannelsesprogram ERASMUS+ i 2021. Børn og Unge modtager i årene 2021-2027 økonomiske midler fra EU til studiebesøg og efteruddannelse i EU for specialtilbuddene på skoleområdet.

Der anmodes om en indtægts- og udgiftsbevilling på 0,25 mio. kr. i 2024.

Sagsfremstilling

Herning Kommune ansøgte i foråret 2021 om en såkaldt akkreditering i det Europæiske Uddannelsesprogram ERASMUS+ på vegne af Børn og Unge. Ansøgningen blev imødekommet. Herning Kommune er blandt flere danske kommuner, der er akkrediteret som koordinator for et konsortium af organisationer.

Denne akkreditering betyder, at skoler med specialtilbud i Herning Kommune har mulighed for at få økonomiske midler til studiebesøg og efteruddannelse i de øvrige EU-lande. Desuden kan det forventes, at skoler med tilbud på det specialiserede område i nogle af EU-landene kommer på genbesøg på Herning kommunes skoler.

I ansøgningen fremgik, at skolerne med specialtilbud med denne akkreditering har følgende mål:

- Opkvalificering af ledelse gennem samarbejde med europæiske partnere og eksperter inden for specialundervisningsområdet (ledelses- og forvaltningsniveau).
- Opkvalificering af fagprofessionelle (lærere og pædagoger) gennem samarbejde med europæiske partnere og eksperter inden for specialundervisningsområdet (skoleniveau).
- Højere faglighed sammenholdt med trivsel og mestringssevne hos eleverne.

I løbet af den syvårige akkrediteringsperiode forventes alle skoler med specialtilbud at blive involveret i arbejdet med ovenstående mål og med deltagelse i studiebesøg og efteruddannelse.

Økonomi

I akkrediteringsperioden fra 2021 til 2027 forventes den samlede tildeling at være i størrelsesordenen 1,7 mio. kr. Der ansøges løbende om midlerne, hvorfor den præcise samlede tildeling fortsat ikke er kendt på nuværende tidspunkt.

Den fjerde tildeling lyder på 0,25 mio. kr. og forventes at tilgå Herning Kommune i 2024. Tildelingen dækker perioden juni 2024 - august 2025.

Der anmodes om en indtægts- og udgiftsbevilling på 0,25 mio. kr. til Serviceområde 12, Folke- og Ungdomsskoler i 2024. Senere anmodes om yderligere indtægts- og udgiftsbevilling, når beløbsstørrelsen for næste tilskudsrate kendes.

Indstilling

Børne- og Familieudvalget indstiller,

at der meddeles en indtægts- og tilsvarende udgiftsbevilling på 0,25 mio. kr. i 2024 på Serviceområde 12, Folke- og ungdomsskoler til studiebesøg og efteruddannelse i EU for specialtilbuddene på skoleområdet.

Økonomi-, Erhvervs- og Uddannelsesudvalget anbefaler sagen til Byrådet.

Beslutning

Indstillingen er tiltrådt.

Punkt 177: Lukket: Køb af ejendom, Hammerum

13.06.01-A00-6-24

**Punkt 178: Lukket: Ansøgning om nedlæggelse og salg af almene
ældreboliger.**

03.00.01-P19-1-20