

REFERAT Økonomi-, Erhvervs- og Uddannelsesudvalget d. 26-02-2024

Mødedato Mandag d. 26. februar 2024 kl. 14:00

Mødested Broen - A1.158

Indholdsfortegnelse

Lånerammeopgørelse 2023.....	3
Afrapportering om udviklingen på det finansielle område i 2023.....	5
Anvendelse af kompetencemidler (fra budget 2023) i 2024.....	6
Oprettelse af nyt § 17, stk. 4 udvalg - Boligformer - ældre.....	8
Anmodning om udtræden af Bevillingsnævnet samt udpegning af nyt medlem.....	11
Bæredygtig Herning samarbejdsaftale 2024.....	12
Fælles musikprojekt for at skabe liv i Herning midtby.....	14
Frigivelse af anlægsbevilling til overdækning ved toiletbygning på Markedspladsen.....	16
Herning Bibliotekerne - tilskud til fire biblioteksprojekter.....	18
Team Teatret egnsteateraftale 2025-2028.....	20
Fermatens ansøgning til den regionale spillestedsaftale 2025-2028.....	22
Egnsteateraftale for Operaen i Midten 2025-2028.....	25
Ejendomsselskabet Textilforum A/S - Rykning af pantebreve.....	27
Endelig vedtagelse af tillæg nr. 44 til Herning Kommuneplan 2021-2032 for boligområde ved Glen	28
Endelig vedtagelse af lokalplan for boligområde ved Glentevej, Herning.....	31
Endelig vedtagelse af lokalplan for boligområde ved Tang Søparken, Hammerum.....	32
Foreløbig vedtagelse af kommuneplantillæg for blandet bolig og erhvervsområde ved Ringkøbingv	35
Foreløbig vedtagelse af lokalplan for dagligvareforretning ved Messevejen, Herning.....	37
Foreløbig vedtagelse af tillæg nr. 50 til Herning Kommuneplan 2021-2032 for erhvervsområde nor	41
Foreløbig vedtagelse af lokalplanforslag for erhvervsområde mellem Dronningens Boulevard og M	43
Foreløbig vedtagelse af lokalplan for boligområde ved Nørregade og Park Alle, Vildbjerg.....	46
Godkendelse af proces og tidsplan for revision af kommuneplanen.....	49
Frigivelse af anlægsbevilling til gennemførelse af vandområdeplansprojekt i Søby Å nordøst for Arn	52
Frigivelse af anlægsbevilling til forundersøgelse af vandområdeplansprojekt i Tranholm Bæk ved V	54
Frigivelse af anlægsbevilling til fjernelse af spærring i Rind Å sydvest for Arnborg.....	57
Frigivelse af anlægsbevilling til forundersøgelse af spærring i Døvling Bæk øst for Sønder Felding.	62
Frigivelse af anlægsbevilling til naturpleje og naturgenopretningsprojekter 2024.....	65
Frigivelse af anlægsbevilling til byggemodning i Hammerum.....	69
Selskabsgørelse af Energnist.....	71
Legalitetsgodkendelse af Herning Vands takster for spildevand for 2024.....	74
Foreløbig vedtagelse af tillæg 44 til Herning Kommunes Spildevandsplan, Gødstrup.....	76
Frigivelse af anlægsbevilling til Herning+.....	80
Frigivelse af anlægsbevilling til renovering af udlejningsboliger, Nørregade, Herning.....	81
Frigivelse af anlægsbevilling til elevatorudskiftning, Nørregade, Herning.....	82
Frigivelse af anlægsbevilling til parker og bynære områder 2024.....	83
Godkendelse af anlægsregnskab for renovering af facadebeklædning på Plejecenter Lindegården....	85
Godkendelse af indtægts- og udgiftsbevilling vedr. Projekt Butterfly.....	87
Lukket: Salg af ejendom.....	89
Lukket: Salg af grunde.....	90

Lukket: Salg af areal, Vildbjerg.....	91
Lukket: Begæring om overtagelse af ejendom.....	92
Lukket: Byrådets idrætslederpris 2024.....	93

Vedrørende udgifter til ældreboliger, skal de kommunale udgifter finansieres via lån ved byggeriernes afslutning. Afdrag og renter på disse lån finansieres efterfølgende ved beboernes huslejebetaling. Lånoptagelsen foregår, når ældreboligbyggeriet er afsluttet.

Lånerammen er desuden belastet med 6,071 mio. kr., som vedrører indgåelse af diverse lejemål, hvor det lejede anvendes til kommunale formål. Dette kan delvist finansieres via lånemuligheden til byfornyelsesudgifter (2,732 mio. kr.).

Finansieringen af jordkøb på 9,4 mio. kr. kan enten finansieres ved lånoptagelse, ved at frigive deponerede midler eller via den likvide beholdning. Finansieringen via lån eller frigivelse af deponeringer skal hvert år reguleres på baggrund af salget.

Udlån vedr. ejendomsskat/indefrosne ejendomsskatter (15,8 mio. kr.) foreslås mellemfinansieret via de likvide midler, idet staten efter planen overtager forpligtelsen i 2026, hvilket betyder, at eventuel frigivelse af deponeringer skal tilbageføres hertil på dette tidspunkt.

Indstilling

Underdirektøren for Direktionens Stab indstiller

at den ledige låneramme ikke udnyttes til lånoptagelse, men finansieres via likvide midler.

Beslutning

Indstillingen er tiltrådt.

Økonomi-, Erhvervs- og Uddannelsesudvalget indstiller sagen til Byrådet.

Samlet set betyder det, at der indstilles en mindre justering af fordelingen af midlerne (alene) for 2024. Fordelingsnøglen indstilles som følger: 1,4 mio. kr. til Sundhed og Ældre, ca. 0,8 mio. kr. til Handicap og Psykiatri og ca. 0,6 mio. kr. til Børn og Forebyggelse.

Indsatsen evalueres i 3. kvartal 2024.

Økonomi

Kompetenceindsatsen finansieres af de afsatte 2,8 millioner kr.

Indstilling

Underdirektøren for Direktionens Stab indstiller

at den foreslåede fordeling af kompetencemidlerne i 2024 godkendes.

Beslutning

Indstillingen er tiltrådt.

Punkt 37: Oprettelse af nyt § 17, stk. 4 udvalg - Boligformer - ældre

00.22.04-A00-1-24

Kommunikation

DIR	BFU	SOS	BSK	KFU	BYB	MIN	ØKE	BYR
							X	X

Øvrige sagsbehandlere: -

Resume

Det nuværende § 17, stk. 4 udvalg med temaet "Ung i Herning" er ophørt med virkning fra 31. januar 2024.

Der nedsættes pr. 1. marts 2024 et nyt § 17, stk. 4 udvalg med temaet "Boligformer - ældre".

Sagsfremstilling

På det konstituerende Byrådsmøde den 7. december 2021 besluttede Byrådet at arbejde med § 17, stk. 4 udvalg. Det blev samtidig besluttet, at der i valgperioden skulle arbejdes med 3-4 temaer, der løbende fastsættes af konstitueringspartierne.

Arbejdet med forskellige temaer afgrænses periodemæssigt, og medlemmerne af udvalgene udskiftes løbende i forhold til den aktuelle opgave.

Siden 1. januar 2023 har et § 17, stk. 4 udvalg arbejdet med temaet, "Ung i Herning".

Dette § 17, stk. 4 udvalg ophørte den 31. januar 2024 - og med virkning fra den 1. marts 2024 nedsætter Byrådet et nyt § 17, stk. 4 udvalg med temaet, "Boligformer - ældre".

På et efterfølgende Byrådsmøde forventes nedsat et yderligere § 17, stk. 4 udvalg med temaet "Fællesskaber".

Formål:

Udvalgets opgave tager afsæt i antagelsen om, at borgere med den måde de bor på, kan påvirke kvaliteten af seniorlivet, hvis der er let adgang til relationer eller fællesskaber i de nærområder, man oplever sig knyttet til.

Der arbejdes ud fra en overordnet forståelse af seniormålgruppen som værende fra 50+, da det først er her, at man for alvor begynder at gøre sig overvejelser om dét at blive ældre/gammel.

Udvalget forventes ikke at forholde sig til de mere plejkrævende boligbehov som plejeboliger og plejecentre.

Med dette afsæt stilles §17, stk. 4 udvalget for Boligformer følgende opgave:

- at oplyste en variation af forskellige relevante seniorboformer i fremtidens Herning, hvor der tages hensyn til dels
 - egne seniorborgeres ønsker og drømme
 - erfaringer og anbefalinger fra eksperter på området

- at beskrive et grundlag for en strategisk* udvikling af seniorboligformer i Herning Kommune, hvor der er undersøgt konkrete eksempler på enten nybyggeri eller ombygning af boliger eller boligområder, der understøtter relationer og fællesskaber, eksempelvis i forhold til:

- flergenerationshuse
- flergenerationsområder med fællesfaciliteter
- seniorfællesskaber med varierende grad af forpligtethed
- indtænke varians af servicecirkler sammen med boliger i nærmiljøer
- tiny houses med fælles kapaciteter i lokalområdet
- evt. andre variationer

*Med "strategisk" forstås en stillingtagen til muligheder og udfordringer på området, herunder evt. hensyn til planlov, kommuneplan, belåningsmuligheder og ejerformer for boformer baseret på fællesskaber samt evt. forskelle på land- og by-prioriteringer mv.

§ 17, stk. 4 udvalget refererer og afrapporterer til Byrådet.

Tidsramme:

- opstart 1. marts 2024 – aflevering medio august 2024 - med en forventning om, at der på Byrådets udviklingsdag den 18. juni 2024 kan gives en status på hovedtræk af forventede anbefalinger.
- § 17, stk 4 udvalget med temaet "Boligformer - ældre" nedlægges med virkning fra den 15. august 2024.

Medlemmer:

- § 17, stk. 4 udvalget består af 4 medlemmer - udpeget af og blandt Byrådets medlemmer, herunder formand og næstformand. Disse 4 medlemmer modtager vederlag, der beregnes forholdsmæssigt i forhold til nævnte tidsramme.
- eventuelt 3-4 eksterne deltagere med relevante kompetencer for opgaven. Der kan være fast- eller ad hoc-tilknytning. Disse deltagere modtager ikke vederlag, men kan eventuelt modtage diæter eller tabt arbejdsfortjeneste.
- eventuelt et par medlemmer fra administrationen. Disse modtager ikke vederlag, men kan eventuelt modtage diæter.

Arbejdsmetoder:

- analyse af henholdsvis udbud og efterspørgsmål på boligformer for målgruppen 50+ i Herning Kommune. Er der match mellem den demografiske udvikling i Herning Kommune og de boligformer, der findes?
- eventuel afprøve borgersamling som metode til at få en dybere indsigt i, hvad der betyder noget i overvejelser om boligvalg for de 50+borgere, der allerede bor i kommunen.

Forventninger til produkt/resultat:

- at udvalget kommer med et indspil til Herning Kommunes fremtidige boligstrategiske udvikling. Indspillet forventes at kunne indgå i kommende arbejde med ny kommuneplan, der startes op i 3. kvartal 2024.

- at udvalgets bidrag til strategisk boligudvikling for seniorer indgår i et koordineret grundlag på tværs af udvalgene: Økonomi-, Erhvervs- og Uddannelsesudvalget, Byplan- og Bosætningsudvalget og Social- og Sundhedsudvalget (f.eks. som følge af overlevering af nye indsigter om seniorers ønsker og behov ift fremtidens boformer).

Administrativ betjening:

Udvalget betjenes af administrationen.

Indstilling

Underdirektøren for Direktionens Stab indstiller

at der pr. 1. marts 2024 nedsættes et § 17, stk. 4 udvalg med temaet "Boligformer - ældre" jf. sagsfremstillingen

at Byrådet udpeger følgende medlemmer til udvalget: Lone Børlum (formand), Ulrik Hyldgaard (næstformand), Mette Guldborg og Rikke Worsøe

at det i 2023 og indtil 31. januar 2024 fungerende § 17, stk. 4 udvalg med temaet "Ung i Herning" - samtidig nedlægges med virkning fra 31. januar 2024.

Beslutning

Indstillingen er tiltrådt.

Økonomi-, Erhvervs- og Uddannelsesudvalget indstiller sagen til Byrådet.

Punkt 39: Bæredygtig Herning samarbejdsaftale 2024

24.00.00-Ø54-1-24

Kommunikation

DIR BFU SOS BSK KFU BYB MIN ØKE BYR

X

Øvrige sagsbehandlere: Kristina Gaardsted

Resume

Der skal indgås en ny samarbejdsaftale med Bæredygtig Herning for 2024. Med den nye EU-lovgivning, der for alvor rammer virksomhederne i år og de kommende år, får Bæredygtig Herning en endnu vigtigere rolle i at understøtte erhvervslivet i den grønne omstilling. Det skal afspejles i den kommende samarbejdsaftale, der samtidig fortsat skal indeholde mål om øget kendskab, udbredelse og fastholdelse.

Sagsfremstilling

Bæredygtig Herning har som bæredygtighedscenter fået ansvaret for at fremme den bæredygtige bevægelse blandt erhvervsliv, uddannelser og borgere i Herning Kommune i samarbejde med kommunen.

Der skabes relevante netværk, events og projekter for målgrupperne. Initiativerne i Bæredygtig Herning motiverer, inspirerer og skaber en fælles retning og handlekraft for bæredygtighed i Herning. Herunder er der bl.a. skabt et co-work space i Bæredygtig Herning, hvor der i dag sidder iværksættere og virksomheder inden for bæredygtighed.

Bæredygtig Herning har i seneste aftaleperiode løbende redegjort tilfredsstillende for gennemførelse af aktiviteter og mål. Den generelle aktivitet i Bæredygtig Herning har været god i 2023, og aktiviteten har været i konstant stigning siden huset blev etableret. Antallet af medlemsvirksomheder er oppe på 118. Der var i 2023 768 deltagere ved events og kurser, mens 1880 deltagere var til oplæg om bæredygtighed faciliteret af Bæredygtig Herning. Der kørte i løbet af året seks arbejdsgrupper om blandt andet PtX, kommunikation og Rehub for tekstiler.

Af highlights i 2023 introducerede Bæredygtig Herning Bæredygtighedsprisen, hvor der blev uddelt priser i tre kategorier: Årets bæredygtighedstiltag, Årets leder/ildsjæl og Årets talent. Der var afholdelse af Climathon for 3. gang, hvor studerende fra bl.a. erhvervsakademiet, VIA University og Aarhus Universitet Herning over flere dage havde fokus på innovation og udvikling i arbejdet med en relevant klimacase - i 2023 var det Euroskills, der stillede casen. EAT-projektet, der er med til at forandre, den måde vi spiser, producerer og smider ud på, når vi arrangerer og deltager i events, var også et af årets stærke projekter.

I samarbejdsaftalen for 2024 vil mange af målene bliver forlænget, da de stadig er relevante, men der vil også være justering af nogle af målene. De væsentligste ændringer er beskrevet herunder:

- Øget fokus på fastholdelse. Bæredygtig Herning er nu en etableret enhed i Herning med mange medlemmer og virksomheder i co-work space. Derfor er det naturligt, at fokus bliver yderligere rettet mod fastholdelse af medlemmer og virksomheder.
- Der vil være øget fokus på virksomhederne, da trykket på virksomhederne stiger i forhold til den bæredygtige omstilling, og der vil i de kommende år komme et endnu større tryk på omstillingen via lovgivningen fra EU. Så der bliver f.eks. allerede i starten af 2024 tilbudt kursusforløb inden for klimaregnskab og inden for kommunikation, som virksomhederne kan melde sig til.
- Der vil i 2024 i tråd med erhvervsløftets pejlemærker være særligt fokus på tekstil, cirkulær økonomi, event og oplevelsesøkonomi.

- Der vil være øget fokus på fleksibilitet i resultatkontrakten. Resultatkontrakten skal give bedre mulighed for i dialog med Herning Kommune at prioritere og reagere på aktuelle tendenser og behov.

Målsætningerne følges gennem en løbende og tæt dialog mellem Herning Kommune og Bæredygtig Herning med det fælles sigte at drive dagsordenen for bæredygtighed i Herning Kommune.

Økonomi

Der indgås en etårig aftale for 2024 med en økonomisk ramme på 4.000.000 kr. Udgiften på 4.000.000 kr. finansieres af til formålet allerede afsatte midler på Serviceområde 20, Administration, funktion 06.48.67 Vejledning og erhvervsudvikling, Bæredygtighed i 2024.

Indstilling

Direktøren for By, Erhverv og Kultur indstiller

at der afsættes 4.000.000 kr. til Bæredygtig Herning i 2024, som finansieres af Serviceområde 20, Administration, funktion 06.48.67 Vejledning og erhvervsudvikling, Bæredygtighed i 2024.

at administrationen bemyndiges til at indgå resultatkontrakt med afsæt i ovenstående beskrivelse.

Beslutning

Indstillingen er tiltrådt.

Punkt 40: Fælles musikprojekt for at skabe liv i Herning midtby

20.15.00-G01-1-24

Kommunikation

DIR BFU SOS BSK KFU BYB MIN ØKE BYR
X

Øvrige sagsbehandlere: Kristina Gaardsted

Resume

En gruppe af lokale erhvervsdrivende ønsker at bidrage til den positive udvikling, der er i gang i Herning midtby. De har derfor taget initiativ til et projekt, der skal skabe mere liv i Herning midtby igennem kontinuerlige fredagskoncerter på torvet i hele sommerperioden. Erhvervsfolkene har oprettet og skudt kapital ind i foreningen "Hjertet af Herning", der skal arrangere og finansiere musikken. Foreningen ansøger om, at Herning Kommune støtter projektet ved at bidrage med opstilling af scene, lyd og stole.

Sagsfremstilling

I løbet af sommeren 2024 ønsker foreningen Hjertet af Herning at afholde 10 gratis fredagskoncerter for byens borgere og gæster.

Initiativet kommer i forlængelse af den positive udvikling, der er i gang i gågaden. Gruppen af erhvervsdrivende ønsker at bidrage til udviklingen og har derfor oprettet foreningen Hjertet af Herning, der foreløbigt har indsamlet 140.000 kroner til projektet og forventer, at beløbet stiger. Foreningen skal ikke lave overskud – alle midler går til aktiviteterne på torvet.

Målet er, at man som borger og besøgende skal kunne regne med, at man hver fredag i sommermånederne kan opleve aktivitet på torvet i Herning, så midtbyen bliver et naturligt samlingssted. Koncerterne vil finde sted fredage kl. 17.00. Tidspunktet er valgt med udgangspunkt i, at det skal være et koncerttidspunkt, der tilgodeser mulighed for flere besøgende til byens detailhandel og restaurationsliv og dermed skabe liv i Herning midtby. Alle musikfredage er gratis og tilgængelige for alle.

Foreningen 'Hjertet af Herning' står for at udvælge og booke kunstnere ud fra kriterierne, at det skal være bredt, folkeligt og samlende. Det vil sige, at det kan være forskellige genrer og kunstnere, som kan bookes inden for de indsamlede sponsorater.

I samarbejde med Herning City og Kultur og Fritid hos Herning Kommune er der udpeget 10 datoer for musikarrangementerne fra primo maj til ultimo august 2024. Datoerne er valgt, så de ikke kolliderer med fredage, hvor der i forvejen er arrangementer i midtbyen.

Projektet er et eksempel på, hvordan et initiativ fra lokale erhvervsdrivende i samarbejde med kommunen kan bidrage til Herning Kommunes vision om at udvikle og sikre en levende midtby med fællesskabende aktiviteter.

Økonomi

Hjertet af Herning ansøger Herning Kommune om støtte til praktisk afvikling af koncerterne fra maj til august 2024 – herunder scene, lyd og stole. Støtten vil have en værdi af 250.000 kr. for 10 koncerter. Udgiften foreslås finansieret af de til formålet allerede afsatte midler på Serviceområde 20, Administration, 06.48.62 Turisme, Turisme- og oplevelsesprojekter i 2024.

Indstilling

Direktøren for By, Erhverv og Kultur indstiller

at der bevilges støtte til praktisk afvikling af koncerterne, ved at Herning Kommune sørger for scene, lyd og stole til en værdi af op til 250.000 kr. i alt for 10 koncerter.

- at udgiften finansieres af de til formålet allerede afsatte midler på Serviceområde 20, Administration, funktion 06.48.62, Turisme, Turisme- og oplevelsesprojekter i 2024.
- at bevillingen betinges af den enkelte koncerts gennemførelse, således at kommunen ikke har udgifter til en koncert, hvis den må aflyses.

Beslutning

Indstillingen er tiltrådt.

Punkt 41: Frigivelse af anlægsbevilling til overdækning ved toiletbygning på Markedspladsen

82.20.02-G01-1-24

Kommunikation

DIR	BFU	SOS	BSK	KFU	BYB	MIN	ØKE	BYR
							X	X

Øvrige sagsbehandlere: René Frahm Jørgensen, Pia Colstrup

Resume

I forbindelse med den offentlige toiletbygning på Markedspladsen, ejendommen Møllegade 1D i Herning, ønskes der opført en overdækning ved indgangspartiet.

Byplan- og Bosætningsudvalget har på udvalgsmøde den 5. februar 2024 givet dispensation til overskridelse af lokalplanens byggeret med yderligere 50 m².

Den tilknyttede økonomi og tidsplan for den mindre tilbygning er nu undersøgt, og der anmodes om anlægsbevilling hertil på 375.000 kr. i 2024.

Sagsfremstilling

Tilbygningen omfatter en integreret overdækning på 50 m² i forbindelse med den eksisterende toiletbygning på 42 m². Overdækningen vil være delvis åben mod omgivelserne. Bygningen vil herefter have et samlet areal på 92 m². Tilbygningen vil blive udført, så eksisterende tagkonstruktion (hældning, beklædning mv.) fastholdes og sidebeklædning vil blive udført med lette skærmvægge i træ.

Tilbygningen kan - i forlængelse af den fastlagte politiske behandling og de modtagne tilbud - forventes at være færdig ultimo april 2024. Dette tidspunkt vil afhænge af bl.a. vejrlig og nødvendige tilladelser.

Økonomi

På baggrund af modtagne tilbud:

Tilbygning på ca. 50 m², 325.000 kr. (heraf er der afsat 25.000 kr. til uforudsete udgifter)

Ruminddeling, 25.000 kr.

Diverse (bl.a. beplantning rundt ved bygningen), 25.000 kr.

Samlet anlægsudgift: 375.000 kr.

Der anmodes om anlægsudgiftsbevilling samt tilhørende rådighedsbeløb på 375.000 kr. i 2024 på Serviceområde 03 Kommunale Ejendomme, nyt stednr. til overdækning ved toiletbygning på Markedspladsen. Anlægsudgiften finansieres af de likvide aktiver.

De årlige driftsudgifter i forbindelse med toiletbygningen til renholdelse, forbrug, vedligehold mv. udgør anslået 120.000 kr. årligt fra 2024 og frem på Serviceområde 03 Kommunale Ejendomme. Der afsættes budget til formålet finansieret af de likvide aktiver.

Indstilling

Direktøren for Teknik og Miljø indstiller

at tidsplanen godkendes,

at der meddeles anlægsudgiftsbevilling samt tilhørende rådighedsbeløb på 375.000 kr. i 2024 på Serviceområde 03 Kommunale Ejendomme, nyt stednr. til overdækning ved toiletbygning på Markedspladsen,

at anlægsudgiften finansieres af de likvide aktiver,

at der afsættes driftsbudget til renholdelse, forbrug, vedligehold mv. på 120.000 kr. årligt fra 2024 og frem på Serviceområde 03 Kommunale Ejendomme,

at driftsudgiften på 120.000 kr. årligt fra 2024 og frem finansieres af de likvide aktiver.

Beslutning

Indstillingen er tiltrådt.

Økonomi-, Erhvervs- og Uddannelsesudvalget indstiller sagen til Byrådet.

Bilag

Bilag_Møllegade 1D overdækning V2.pdf

Punkt 42: Herning Bibliotekerne - tilskud til fire biblioteksprojekter

21.00.00-Ø39-1-24

Kommunikation

DIR	BFU	SOS	BSK	KFU	BYB	MIN	ØKE	BYR
				X			X	X

Øvrige sagsbehandlere: -

Resume

Herning Bibliotekerne har modtaget tilsagn om tilskud fra Digitaliseringsstyrelsen til projekt eKurser.nu, tilsagn fra Slots- og Kulturstyrelsen om tilskud til to projekter fra Udviklingspuljen for folkebiblioteker og pædagogiske læringscentre samt tilsagn om udvikling af en ny biblioteksspørgetjeneste i samarbejde med DBC DIGITAL.

Sagsfremstilling

eKurser

Projektet eKurser har til formål, at sikre borgere en samlet adgang til e-læringskurser, som gør dem i stand til at benytte de digitale muligheder på nettet, der er vedkommende i hverdagen.

Kurserne ligger emnemæssigt inden for de emner, som folkebibliotekerne traditionelt vejleder i på it-området. Det vil sige kurser i selvbetjeningsløsninger fra det offentlige, bibliotekernes egne net tjenester, brug af computer tablets og smartphones, søgning på internettet samt de muligheder på internettet, som kan have almen interesse, sikkerhed på nettet og digital dannelse.

Projektet har i 2024-2027 fået en bevilling fra Digitaliseringsstyrelsen. Bevillingen er indlæst med udgifter og indtægter på det tekniske ændringsforslag til Finansloven 2024 med 700.000 kr. i 2024 og 2025 samt 500.000 kr. i 2026 og 2027.

AGORA

Slots- og Kulturstyrelsen har bevilget et tilskud på 1.452.520 kr. til projektet AGORA. Projektet har til formål at undersøge, hvilket demokratisk rum folkebiblioteket kan være, hvordan vi skaber mest værdi gennem forskellige praksisafprøvede demokratiunderstøttende aktiviteter samt hvilken position i den større samtale om samfundet udfordringer folkebibliotekerne kan og bør indtage.

Den digitale alliance – formidlingsmateriale

Slots- og Kulturstyrelsen har bevilget et tilskud på 167.500 kr. til projektet Den digitale alliance – formidlingsmateriale. Projektet gennemføres i samarbejde med de øvrige centralbiblioteker, Det Kgl. Bibliotek, Bibliotekschefforeningen og Det Digitale Folkebibliotek. Projektet vil styrke den strategiske og involverende dialog hos biblioteksledere og -chefer på folkebibliotekerne om det sammenhængende "digitale bibliotekskompleks" – infrastruktur, bibliotekssystem, hjemmesider mv. Projektet har til formål at tydeliggøre og formidle de mange forskellige aktørers rolle og funktion ind i det digitale kompleks på en overskuelig og relevant måde.

Udvikling af biblioteksspørgetjeneste

I forbindelse med nedlukningen af Biblioteksvagten indgår Herning Bibliotekerne et udviklingspartnerskab med DBC DIGITAL om udvikling af en ny behovstilpasset biblioteksspørgetjeneste som inkluderer brugen af nye teknologier herunder AI. Udviklingspartnerskabet mellem Herning Bibliotekerne og DBC Digital indgås med fast pris på 250.000 kr. årligt indtil videre.

Økonomi

Til projekt eKurser.nu anmodes om indtægtsbevilling på 700.000 kr. i 2024 og 2025 og en udgiftsbevilling på 700.000 kr. i 2024 og 2025, samt indtægtsbevilling på 500.000 kr. i 2026 og 2027 og en udgiftsbevilling på 500.000 kr. i 2026 og 2027 til Serviceområde 14 Biblioteker, funktion 03 32 50

Til projekt AGORA anmodes om indtægtsbevilling på 968.000 kr. i 2024 og 485.000 kr. i 2025 samt udgiftsbevilling på 732.000 kr. i 2024 og 721.000 kr. i 2025 til Serviceområde 14 Biblioteker, funktion 03 32 50.

Til projekt Den digitale alliance anmodes om indtægtsbevilling på 168.000 kr. i 2024 samt udgiftsbevilling på 168.000 kr. i 2024 til Serviceområde 14 Biblioteker, funktion 03 32 50.

Til projekt Udvikling af ny biblioteksspørgetjeneste anmodes om indtægtsbevilling på 250.000 kr. i 2024 samt udgiftsbevilling på 250.000 kr. i 2024 til Serviceområde 14 Biblioteker, funktion 03 32 50.

Indstilling

Kultur- og Fritidsudvalget indstiller

- at der meddeles indtægtsbevilling til projekt eKurser på 700.000 kr. i 2024 og 2025 og en udgiftsbevilling på 700.000 kr. i 2024 og 2025, samt indtægtsbevilling på 500.000 kr. i 2026 og 2027 og en udgiftsbevilling på 500.000 kr. i 2026 og 2027 til Serviceområde 14 Biblioteker, funktion 03 32 50,
- at der meddeles indtægtsbevilling til projekt AGORA på 968.000 kr. i 2024 og 485.000 kr. i 2025 samt udgiftsbevilling på 732.000 kr. i 2024 og 721.000 kr. i 2025 til Serviceområde 14 Biblioteker, funktion 03 32 50,
- at der meddeles indtægtsbevilling til projekt Den digitale alliance på 168.000 kr. i 2024 samt udgiftsbevilling på 168.000 kr. i 2024 til Serviceområde 14 Biblioteker, funktion 03 32 50,
- at der meddeles indtægtsbevilling til projekt Udvikling af ny biblioteksspørgetjeneste på 250.000 kr. i 2024 samt udgiftsbevilling på 250.000 kr. i 2024 til Serviceområde 14 Biblioteker, funktion 03 32 50,

Beslutning

Økonomi-, Erhvervs- og Uddannelsesudvalget anbefaler sagen til Byrådet.

Bilag

eKurser

AGORA - tilsagnsbrev

Den digitale alliance -tilsagnsbrev

Udvikling af biblioteksspørgetjeneste

Punkt 43: Team Teatret egnsteateraftale 2025-2028

20.01.02-P27-2-23

Kommunikation

DIR	BFU	SOS	BSK	KFU	BYB	MIN	ØKE	BYR
				X			X	X

Øvrige sagsbehandlere: Kristina Gaardsted

Resume

Den gældende egnsteateraftale mellem Team Teatret og Herning Kommune udløber per 31. december 2024. Jf. denne aftale skal der senest 1. april 2024 fremsendes politisk godkendt forslag til ny aftale til Slots- og Kulturstyrelsen (SLKS). Udvalget skal godkende udkast til ny egnsteateraftale for perioden 2025-2028 mellem Team Teatret, Ikast-Brande Kommune og Herning Kommune.

Sagsfremstilling

Med udgangspunkt i retningslinjer og udmeldinger fra SLKS, samt Statens Kunstfonds Projektstøtteudvalg for Scenekunst (projektstøtteudvalget) har Team Teateret, Ikast-Brande Kommune og Herning Kommune jf. den gældende egnsteateraftale udarbejdet forslag til en ny fireårig aftale for 2025-2028.

Aftalen skal politisk godkendes i kommunerne og fremsendes til Slots- og Kulturstyrelsen senest 1. april 2024. Staten er ikke part i aftalerne, da statens refusion tilgår Herning Kommune. Aftalerne tager afsæt i en skabelon udarbejdet af SLKS.

Aftalens formål er at sikre og udstikke de kunstneriske og økonomiske rammer for Team Teatrets drift og virke de kommende fire år. Aftalen danner grundlaget for, at kommunerne kan modtage statsrefusionen.

Det er Team Teatrets reviderede strategi, der danner grundlaget for den nye aftale.

Team Teatret vil i aftaleperioden styrke og udvikle det kunstneriske udtryk, så teatret fremstår moderne, samfundsrelevant, fremadskuende og i stand til at tiltrække endnu flere publikummer. Team Teatret vil udvikle ny dansk dramatik, som er samfundsrelevant og nutidig.

Team Teatret har listet 5 områder/indsatser, som teatret vil arbejde med i den kommende periode:

- Teatrets forhold til omverdenen, som bl.a. handler om, hvordan teatret kan gøre en forskel i en verden, der bliver mere og mere digital. Går hurtigere og hurtigere. Bliver mere og mere overfladisk. Det vil Team Teatret adressere ved at være relevant, nutidig og ikke mindst engagere sig i det lokale kulturliv.
- Den kunstneriske profil skal være bredt favnende, og Team Teatret skal være et sted for alle aldre og alle mennesker. Det betyder ikke, at alt skal være for alle, men der skal være noget for enhver.
- Teams Teaterskole er en af de ting, som teatret er meget stolte af og ser store potentialer i. Der strømmer elever til, og der er mange aktiviteter tilknyttet teaterskolen, som også skaber ejerskab og nye ambassadører.
- Børn og unge er en målgruppe, som Team Teatret vil arbejde dedikeret med. Team Teatret ønsker i højere grad at få børn og unge ind i teatersalen frem for at teateret altid kommer til skolerne. Drømmen er at alle børn og unge i regionen kommer i teateret en gang om året.
- Team Teatret vil arbejde med publikumsudvikling fra flere vinkler. Det handler om at fastholde nuværende publikummer, men også om at tiltrække nye. Med udgangspunkt i data og den viden, teatret har om sit publikum og erfaringer og viden fra andre teatre og kultursteder, vil teatret arbejde målrettet med koncepter og formidling, som understøtter publikums oplevelse af det at gå i teatret.

Team Teateret skal i aftaleperioden producere og opføre 2-3 forestillinger per år i Herning Kommune. Egenproduktionerne bliver primært samfundsrelevante nyopførelser med bid og bund i fortællingerne. En eller flere af produktionerne sendes på turne rundt i landet. Som et supplement til teatrets egenproduktioner

præsenteres et antal gæstespil, så repertoiret favner et bredt aldersspektrum og tilgodeser så mange publikummer som muligt.

En del af Team Teatrets forpligtelse er at drive scenekunstskele for børn og unge i Herning Kommune.

Byrådet har udpeget Per Ørum og Claus Udbye til Team Teatrets bestyrelse.

Forvaltningen gør opmærksom på, at Ikast-Brande Kommune indgår som aftalepartner i den nye aftale. Ikast-Brande bidrager med 52.594 kr., som Ikast-Brande modtager statsrefusionen af. For det beløb modtager Ikast-Brande Kommune fire opførelser af teatrets egenproduktioner for børn og unge i Ikast-Brande Kommune.

Økonomi

Team Teatrets drift finansieres dels af Team Teatrets egne indtægter, dels af Staten (i form af det tidligere amtstilskud, som ikke har noget med refusionen at gøre), og dels af driftstilskuddet fra Herning Kommune. Herning Kommune modtager efterfølgende delvis refusion jf. teaterloven.

Der er i aftalen kalkuleret med en fremskrivning på 2,53 % per år, hvilket er et gennemsnit af Herning Kommunes fremskrivningsprocenter i den forgange 5-årige periode. Tilskuddet til Team Teatret er angivet til 6.888.983 kr. i 2025, hvoraf 38 % (2023-niveau) forventes i refusion fra Staten. Ovenstående tilskud er i henhold til tidligere beslutning om besparelser på Kultur- og Fritidsudvalgets område reduceret med 887.000 kr. inklusiv forventet fald i statsrefusion fra og med 2025. Teams Teaterskole er indarbejdet som et strategisk udviklingsområde i Team Teatrets primære drift og udgør 599.797 kr. af driftstilskuddet.

I forbindelse med den nye egnsteateraftale for 2025-2028 indgår Ikast-Brande Kommune i aftalen med 52.594 kr. årligt.

Team Teatret betaler en årlig husleje til Herning Kommune, som fremskrives med samme procentsats som tilskuddet. Huslejen udgør i 2025 1.301.348 kr., svarende til 14,97 % af de samlede offentlige tilskud ved indgåelse af aftalen. Huslejen må maksimalt udgøre 15 %.

Forslaget skal politisk godkendes og fremsendes til Slots- og Kulturstyrelsen senest 1. april 2024. Statens Kunstfonds Projektstøtteudvalg for Scenekunst og Slots- og Kulturstyrelsen skal efterfølgende godkende aftalen.

Det er en forudsætning for at Herning Kommune kan modtage statsrefusion, at egnsteateraftalen godkendes af ovennævnte.

Tilskud til Team Teatret finansieres af de til formålet allerede afsatte midler på Serviceområde 15, Kultur, 03.35.62 Teatre.

Indstilling

Kultur- og Fritidsudvalget indstiller

- at Team Teatret udkast til egnsteateraftale for 2025-2028 godkendes under forudsætning af, at de øvrige parter og Slots- og Kulturstyrelsen og Statens Kunstfonds Projektstøtteudvalg for Scenekunst godkender aftalen
- at forvaltningen bemyndiges til at forhandle aftalen endelig på plads inden for de gældende økonomiske rammer.

Beslutning

Økonomi-, Erhvervs- og Uddannelsesudvalget anbefaler sagen til Byrådet.

Bilag

Bilag 3 - Team Teatret - strategiplan 2025-2028

Bilag 1 - Team Teatret - driftsbudget

Team Teatret - ansøgning - Egnsteateraftale 2025-28 25012024

Punkt 44: Fermatens ansøgning til den regionale spillestedsaftale 2025-2028

20.03.12-P27-5-24

Kommunikation

DIR	BFU	SOS	BSK	KFU	BYB	MIN	ØKE	BYR
				X			X	X

Øvrige sagsbehandlere: Kristina Gaardsted

Resume

Fermaten sender 18. januar udkast til ny regional spillestedsaftale til godkendelse inden fremsendelse til Slots- og Kulturstyrelsen (SLKL). Der er frist for indsendelse til SLKL 28. marts 2024. Det er spillestedet, der indsender ansøgning til SLKL inkl. bilag og kommunal erklæring. Udvalget skal godkende og anbefale aftalen i sin helhed, samt tilkendegive en økonomisk støtte i aftaleårene.

Sagsfremstilling

Den gældende aftale mellem Foreningen Fermaten (herefter Fermaten), Statens Kunstfonds Projektstøtteudvalg for Musik (herefter Projektstøtteudvalget) og Herning Kommune om drift af det regionale spillested Fermaten udløber per 31. december 2024.

Projektstøtteudvalget har efter input fra omverdenen valgt at justere i de indholdsmæssige rammer for ansøgning fra spillestederne. Formålet med justeringen er, at de enkelte spillesteder i højere grad skal have en egen tydelig identitet og sætte et mere markant aftryk på livemiljøet.

SLKL sender 11. december 2023 vejledning og skabeloner for ansøgning om at blive regionalt spillested i perioden 2025-2028.

Fermaten har i dialog med forvaltningen, brancheorganisationer mc. udarbejdet en ansøgning til Projektstøtteudvalget om igen at blive udpeget til regionalt spillested. Det er en forudsætning for Projektstøtteudvalgets behandling af ansøgningen, at Herning Kommune inden fremsendelse har godkendt ansøgningen, herunder givet tilsagn om størrelsen af det økonomiske engagement.

Den regionale spillestedsaftale

Formålet med den regionale spillestedsaftale er, at de udpegede spillesteder skal formidle, præsentere, profilere og udvikle det rytmiske musikliv lokalt, regionalt og nationalt.

Projektstøtteudvalget har formuleret vision og grundprincipper for de regionale spillesteder i perioden. De regionale spillesteder:

- har hver især en tydelig egen identitet.
- sætter et tydeligt aftryk på resten af det danske livemiljø, enkeltvis og som samlet gruppe.
- har publikums oplevelse med musikken og musikkens udtryksform i centrum.
- arbejder aktivt med at integrere valid, håndterbar og udviklingsorienteret data i deres virke.
- bidrager samlet set til et bæredygtigt og levedygtigt musikmiljø med fokus på kønsbalance på og bag scenerne, næste generation af musikvaner i livemiljøet og løft af kunst med svære markedsvilkår.

De regionale spillesteder har følgende overordnede opgaver: koncertvirksomhed, publikumsudvikling og arbejde med målgrupper, talentudvikling og vækstlagsarbejde, netværkscentrum for liveaktører i virkeområdet, samt samarbejde med andre regionale spillesteder.

Projektstøtteudvalget vil i deres vurdering af ansøgningen lægge vægt på: mod i programlægning, bevidsthed om spillestedets målgrupper og publikumsudvikling, en meningsfuld placering i det lokale musikmiljø, ikke mindst for børn og unge, kvaliteten af vidensdeling på tværs af livemusikkens aktører i spillestedets

virkeområde, spillestedets brug af valid, håndterbar og udviklingsorienteret data, samt så vidt mulig en geografisk fordeling af regionale spillesteder over hele landet

Fermatens ansøgning

Overskriften for Fermatens ansøgning er: Fermaten – musik, muligheder og mangfoldighed i Midt- og Vestjylland. Den samlede ansøgning er vedlagt som bilag. Fermaten lægger i ansøgningen vægt på at være hele landsdelens spillested med en bred og rummelig profil. Strategien adresserer fem områder, hvor Fermaten vil gøre en forskel i virkeområdet. Fermaten vil:

- Være hjemsted for alsidig rytmisk musik i høj kvalitet i det Midt- og Vestjyske. Fermaten præsenterer og fremmer alsidig originalmusik, prioriterer bevidst smalle genrer og giver nye artister muligheder for at optræde, ligesom der skal være fokus på diversitet.
- Fokuserer på muligheder for vækstlag og talenter. Fermaten vil, via udviklingsprojekter, prøvehandling og samarbejder, øge mulighederne for vækstlaget i virkeområdet (musikere, arrangører og teknikere), ligesom Fermaten vil insistere på at vækstlag skal spille support til udvalgte koncerter.
- Være et kraftcenter med åbne døre for landsdelens liveaktører. Fermaten vil spille andre aktører gode, dele viden og kompetencer med branchen, åbne faciliteter for musikaktører, faciliteter netværk, der gør musiklivet bedre, og være en aktiv spiller i forhold til tværinstitutionelle og tværregionale samarbejder.
- Være et spillested, der skaber værdi for byen og egnen. Det vil Fermaten gøre ved at præsentere musik af høj kunstnerisk kvalitet og i genrer, der måske bedst trives i større byer. Fermaten vil bidrage med kompetencer og sparring i forhold til andre ting, der sker i byen, ligesom Fermaten er tilholdssted og fællesskab for cirka 100 frivillige. Fermaten vil bidrage til, at det er attraktivt at bo og leve i Herning Kommune.
- Være en aktør, der tager ansvar. Fermaten arbejder med social bæredygtighed ved at skabe plads og mulighed, artister og medarbejdere med sårbarhed eller særlige behov, ligesom Fermaten vil tage bæredygtige val og engagere sig med lokalområdet i den grønne agenda.

Fermaten forventer at afholde 120 koncerter årligt i perioden, heraf en væsentlig del små og mellemstore koncerter.

Kommunal erklæring

Herning Kommune skal sende en erklæring i forbindelse med Fermatens ansøgning. Erklæringen skal indeholde en række administrative oplysninger, herunder også kommunens forventninger til spillestedet som en del af det lokale og regionale kulturliv. Erklæringen fremgår i sin helhed af bilagsmaterialet.

Forvaltningen foreslår flg. kommunale forventninger til spillestedet som en del af det lokale og regionale kulturliv:

- at Fermaten fremstår som en tydelig, stærk og professionel samarbejdspartner for det øvrige musik- og kulturliv i Herning Kommune og kulturregion Midt- og Vestjylland.
- at Fermaten er synlig i området på forskellig vis, både som spillested, men også som partner i andre kulturelle begivenheder og i samarbejdsrelationer andre steder i kommunen.
- at Fermaten fortsat er bevidst om sit ansvar og arbejder dedikeret med udvikling af talenter, up come musikmiljøet, og netværk inden for liveaktører i hele virkeområdet.
- at Fermaten er særlig opmærksom på sit ansvar for at udbrede og præsentere musik med svære markedsvilkår, da Herning Kommune ønsker diversitet – og at det er muligt at opleve smalle genrer og mindre populære originale artister i vores geografiske område.

Forvaltningen vurderer, at Herning Kommunes forventninger til spillestedet er medtaget i den fremsendte ansøgning. Det vurderes i øvrigt, at ansøgningen er ambitiøs, påpeger relevante indsats for arbejdet de kommende fire år og er godt forankret i Herning, men med væsentlige og vigtige samarbejder i hele virkeområdet.

Processen frem mod endelig aftale

Det er Fermaten, som sender ansøgningen inkl. bilag til Projektstøtteudvalget inden fristen 28. marts 2024. De regionale spillesteder forventes udpeget i maj, hvor også det forventede driftstilskud fastsættes. Derefter er der tid til dialog og eventuelle tilretninger. Endelig aftale er klar til underskrift november/december 2024.

Økonomi

Jf. finansieringsoversigten i bilag udgør de samlede indtægter per år 8,59 mio. kr. (budget 2025-tal), hvoraf 2,071 mio. kr. kommer fra Herning Kommune og 2,069 mio. kr. kommer fra staten. Det resterende er egenindtægter. De statslige midler afhænger af, at Fermaten udpeges som regionalt spillested i den kommende periode.

Herning Kommunes tilskud på 2,071 mio. kr. finansieres inden for rammen af Serviceområde 15, Kultur, 03.35.64 Andre kulturelle opgaver, hvor midlerne allerede er afsat i budgettet for 2024 og overslagsårene.

Indstilling

Kultur- og Fritidsudvalget indstiller

- at Fermatens ansøgning om at blive udpeget som regionalt spillested 2025-2028, herunder den kommunale erklæring, godkendes af Herning Kommune og anbefales for SLKS/Projektstøtteudvalget.
- at der gives tilsagn om et årligt tilskud i årene 2025-2028 på 2.071.000 kr. per år (2024-tal).
- at beløbet finansieres af de til formålet afsatte midler på Serviceområde 15, Kultur, 03.35.64 Andre kulturelle opgaver, hvor midlerne allerede er afsat i budgettet for 2024 og overslagsårene.
- at forvaltningen bemyndiges til at forhandle aftalen endelig på plads inden for den givne økonomiske ramme.

Beslutning

Økonomi-, Erhvervs- og Uddannelsesudvalget anbefaler sagen til Byrådet.

Bilag

Bilag_2_Strategi_for_perioden_2025-2028 - Fermaten Herning ansøgning

Bilag_4_Spillestedets_oekonomioversigt_og_noegletal_for_2025-2028 - Fermaten Herning

Bilag_1_Stamoplysninger_og_liste_over_vigtigste_samarbejdspartnere - Fermaten Herning

Punkt 45: Egnsteateraftale for Operaen i Midten 2025-2028

20.01.02-P27-1-23

Kommunikation

DIR	BFU	SOS	BSK	KFU	BYB	MIN	ØKE	BYR
				X			X	X

Øvrige sagsbehandlere: Kristina Gaardsted

Resume

Den gældende egnsteateraftale mellem Herning, Ikast-Brande, Struer og Holstebro kommuner og Operaen i Midten udløber med udgangen af 2024. Forslag til en ny aftale skal indsendes til Slots- og Kulturstyrelsen senest 1. april 2024. Kultur- og Fritidsudvalget skal behandle forslaget til ny aftale.

Sagsfremstilling

Herning Kommune har siden 2027 haft en egnsteateraftale sammen med Holstebro, Ikast-Brande og Struer Kommuner og Operaen i Midten (OIM). Den gældende aftale udløber med udgangen af 2024. Holstebro Kommune er tilsynsførende kommune for OIM, og de sender forslag til ny rammeaftale mellem de fire kommuner og OIM til godkendelse forud for indsendelse til Slots- og Kulturstyrelsen (SLKS) 1. april 2024. Forslaget er udarbejdet i dialog mellem OIMs ledelse, OIMs bestyrelse og administrative repræsentanter fra kommunerne.

Teatrets bestyrelse har godkendt forslaget til egnsteateraftale for 2025-2028 på møde 23. august 2023.

OIM er en selvejende institution. Hovedformålet er at producere professionelt musikdramatisk teater i henhold til bestemmelserne om egnsteatre i scenekunstlovgivningen.

OIM fik i 2021 ny ledelse og har efterfølgende gennemført en proces for udvikling af den overordnede vision for institutionen. Man ønsker at skabe kvalitetsoplevelser, der forholder sig til mennesket og samfundet samtidigt med, at produktionerne med form og indhold når ud til et bredt publikum. Ligeledes arbejder teatret med bæredygtighed i alle deres produktioner, det kan være i forhold til minimering og genbrug af materialer (scenografi, kostumer mv), grønne valg i forhold til transport mv, men det kan også være som tema emne i deres formidling og/eller produktioner.

Egnsteateraftalen for 2025-2028 har følgende strategi og mål:

- Formidling med fokus på forståelse af genren og udvikling af formidlingsmetoder
- Bæredygtighed med fokus på miljø, det sociale og økonomiske aspekt
- Samarbejde inden for og uden for kulturens område

OIM producerer hvert år to egenproduktioner, som vises i en eller flere kommuner, ligesom de også gennemfører andre forestillinger/koncerter/formater i alle fire kommuner. OIM har lokaler på Slagteriet i Holstebro Kommune.

I Herning Kommune har OIM blandt andet medvirket ved Herning Opera Festival (forestilling og workshop), haft operavandring i Deep Forest Artland og flere andre arrangementer.

Byrådet har udpeget Claus Udbye som repræsentant til OIMs bestyrelse.

Udkast til ny egnsteateraftale skal ledsages af en række bilag, når det fremsendes til SLKS. Forvaltningen har modtaget alle bilag. Udkast til ny egnsteateraftale, driftsbudget og strategiplan for perioden vedhæftes sagen som bilag. Det er Holstebro Kommune, der på vegne af de fire kommuner og OIM, sender udkastet til SLKS senest 1. april 2024.

Økonomi

Ved etablering af OIM i 2007 (dengang under navnet Musikdramatisk Teater) besluttede de fire kommuner at give 14 kr. pr. indbygger pr. år til OIM. Beløbet er ikke pristalsreguleret siden 2007, ligesom det heller ikke er reguleret i forhold til indbyggertal. På den baggrund har de fire kommuners administrationer foretaget en gennemgang af de enkelte kommuners bidrag for 2023, og foreslår i forlængelse heraf, at kommunernes bidrag justeres til 11,40 kr. pr. indbygger, men samtidig reguleres i forhold til de enkelte kommuners indbyggertal.

Det samlede kommunale årlige tilskud beløber sig derefter til i alt 2.418.374 kr. (2025), som suppleres af et særligt statslig tilskud (det tidl. amtstilskud) på 1.516.979 kr. (2023-tal).

Herning Kommunes bidrag er efter justeringen fastsat til 1.024.256 kr. årligt. Der opnås refusion fra staten af dette beløb. Refusionsprocenten angives årligt af staten, og var i 2023 38 %. Tilskuddet finansieres fra de til formålet afsatte midler på Serviceområde 15, Kultur, 03.35.63 Musikarrangementer, Operaen i Midten.

Indstilling

Kultur- og Fritidsudvalget indstiller

- at forslaget til egnsteateraftale for Operaen i Midten for perioden 1.1.2025 - 31.12.2028 godkendes.
- at godkendelsen gives under forudsætning af, at aftalen godkendes i de øvrige aftalekommuner og i Slots- og Kulturstyrelsen.
- at forvaltningen bemyndiges til at forhandle aftalen endelig på plads under de givne økonomiske rammer.

Beslutning

Økonomi-, Erhvervs- og Uddannelsesudvalget anbefaler sagen til Byrådet.

Bilag

Overblik over justering af kommuners økonomi til OIM

Udkast egnsteateraftale 2025-2028

Bilag 3 - Operaen i Midtens Strategiplan

Bilag 1 - Operaen i Midtens driftsbudget

Punkt 46: Ejendomsselskabet Textilforum A/S - Rykning af pantebreve

00.34.00-Ø50-1-24

Kommunikation

DIR	BFU	SOS	BSK	KFU	BYB	MIN	ØKE	BYR
				X			X	X

Øvrige sagsbehandlere: Kristina Gaardsted

Resume

Ejendomsselskabet Textilforum A/S og Jyske Bank fremsender anmodning om rykning af Herning Kommunes rente- og afdragsfrie pantebreve i ejendommen Vestergade 18, Herning.

Sagsfremstilling

Ejendomsselskabet Textilforum A/S ejer ejendommen Vestergade 18, Herning, som udlejes til Museum Midtjylland, og i 1994 og 1995 har Herning Kommune tinglyst to rente- og afdragsfrie pantebreve på hver 1 mio. kr. i ejendommen.

I forbindelse med, at Ejendomsselskabet Textilforum A/S skal skifte bank anmoder Jyske Bank om, at Herning Kommunes to pantebreve rykker tilbage for allerede tinglyst ejerpantebrev på 7 mio. kr., hvor Jyske Bank får tinglyst underpant.

Dette betyder, at Jyske Bank får dækning af deres krav forud for Herning Kommunes tilgodehavende på 2 mio. kr. i tilfælde af konkurs eller lignende.

Indstilling

Kultur- og Fritidsudvalget indstiller

at rykning af Herning Kommunes to pantebreve i ejendommen Vestergade 18, Herning, godkendes.

Beslutning

Økonomi-, Erhvervs- og Uddannelsesudvalget anbefaler sagen til Byrådet.

Punkt 47: Endelig vedtagelse af tillæg nr. 44 til Herning Kommuneplan 2021-2032 for boligområde ved Glentevej, Herning

01.02.15-P16-3-23

Kommunikation

DIR	BFU	SOS	BSK	KFU	BYB	MIN	ØKE	BYR
					X		X	X

Øvrige sagsbehandlere: -

Resume

Herning Byråd har på mødet den 14. november 2023 foreløbigt vedtaget tillæg nr. 44 til Herning Kommuneplan 2021-2032. Kommuneplantillægget ledsager lokalplan nr. 13.B17.2 for boligområde ved Glentevej i Herning og tillægget aflyser det eksisterende rammeområde 13.C1 for butikscenter ved Falkevej/Glentevej i sin helhed og erstatter det med rammeområde 13.B17 for boligområde ved Glentevej og Falkevej.

Tillæg nr. 44 har været i offentlig høring fra den 23. november 2023 til og med den 18. januar 2024. Der er i høringsperioden ikke indkommet indsigelser til kommuneplantillægget.

Forvaltningen anbefaler, at kommuneplantillæg nr. 44 endelig vedtages uden ændringer.

Sagsfremstilling

Forslag til lokalplan nr. 13.B17.2 for boligområde ved Glentevej i Herning er ikke i overensstemmelse med Herning Kommuneplan 2021-2032 i forhold til områdets anvendelse, bebyggelsesforhold, infrastruktur, miljøforhold og opholdsarealer. På baggrund af dette er der udarbejdet tillæg nr. 44 til Herning Kommuneplan 2021-2032.



Afgrænsning for rammeområde 13.B17

Tillæg nr. 44 har til formål at sikre, at planlovens krav om at lokalplanlægningen skal være i overensstemmelse med den gældende kommuneplan er opfyldt. Tillægget aflyser derfor det eksisterende rammeområde 13.C1 for butikscener ved Falkevej / Glentevej i sin helhed og erstatter det med rammeområde 13.B17 for boligområde ved Glentevej og Falkevej.

Tillæggets rammeændring betyder, at området ikke længere kan anvendes til detailhandel, men at der i stedet må opføres boligbebyggelse i form af tæt-lav eller etagebebyggelse i op til 2 etager og med en bygningshøjde på maksimum 8,5 meter. Den maksimale bebyggelsesprocent for området ved tæt-lav boligbebyggelse er fastsat til 40 % og ved etageboligbebyggelse er den maksimale bebyggelsesprocent for området fastsat til 55 %.

Kommuneplantillægget indeholder desuden bestemmelser for parkering i området, hvor det fastlægges, at der skal etableres 1 ½ p-plads pr. bolig uanset boligtype og at der ved tæt-lav boligbebyggelse skal udlægges areal til yderligere ½ p-plads pr. bolig, hvis der skulle opstå behov herfor.

For opholdsarealer fastlægger tillæg nr. 44, at der ved tæt-lav og etageboligbebyggelse skal etableres opholdsarealer svarende til mindst 50% af boligetagearealet

Offentlig høring

Tillæg nr. 44 har været i offentlig høring i perioden fra den 23. november 2023 til og med den 18. januar 2024. Der er i høringsperioden ikke indkommet indsigelser til kommuneplantillægget.

Indstilling

Byplan- og Bosætningsudvalget indstiller

at kommuneplantillæg nr. 44. til Herning kommuneplan 2021-2032 endelig vedtages uden ændringer.

Beslutning

Økonomi-, Erhvervs- og Uddannelsesudvalget anbefaler sagen til Byrådet.

Punkt 48: Endelig vedtagelse af lokalplan for boligområde ved Glentevej, Herning

01.02.05-P16-3-23

Kommunikation

DIR	BFU	SOS	BSK	KFU	BYB	MIN	ØKE	BYR
					X		X	X

Øvrige sagsbehandlere: -

Resume

Herning Byråd har på mødet den 14. november 2023 foreløbigt vedtaget lokalplan nr. 13.B17.2 for boligområde ved Glentevej i Herning og kommuneplantillæg nr. 44 til Herning Kommuneplan 2021-2032. Lokalplanen giver mulighed for etablering af tæt-lav boligbebyggelse eller etagebebyggelse i op til to etager. Lokalplanen udlægger derudover areal til parkering og fælles fri- og opholdsarealer.

Lokalplanforslaget og det ledsagende kommuneplantillæg har været i offentlig høring. Der er i høringsperioden ikke indkommet indsigelser til planforslagene.

Forvaltningen indstiller, at lokalplan nr. 13.B17.2 endelig vedtages uden ændringer.

Sagsfremstilling

Den 22. maj 2023 behandlede Byplanudvalget debatoplæg for nyt boligområde ved Glentevej i Herning som punkt nr. 72. Debatoplægget blev udarbejdet på baggrund af et ønske om at etablere tæt-lav eller etageboligbebyggelse i op til to etager, på en hjørnegrund mellem Glentevej og Falkevej i den nordvestlige del af Herning.

Debatoplægget var i høring fra den 29. juni 2023 til og med den 10. august 2023. I høringsperioden modtog Herning Kommune i alt 8 høringssvar, som alle blev samlet og sendt til orientering ved Byplanudvalget på udvalgsrådet den 4. september 2023.

Med udgangspunkt i den forudgående planlægning og de indkomne idéer og forslag, blev der udarbejdet forslag til lokalplan nr. 13.B17.2 for boligområde ved Glentevej i Herning. Da lokalplanen ikke er i overensstemmelse med Herning Kommuneplan 2021-2032, ledsages den af kommuneplantillæg nr. 44. Forslag til lokalplan nr. 13.B17.2 for Boligområde ved Glentevej i Herning blev foreløbigt vedtaget af Herning Byråd den 14. november 2023. Lokalplan og det ledsagende kommuneplantillæg har efterfølgende været i offentlig høring fra den 23. november 2023 til og med den 18. januar 2024. Der er i høringsperioden ikke indkommet indsigelser til planforslagene.

Indstilling

Byplan- og Bosætningsudvalget indstiller

at Lokalplan nr. 13.B17.2 for boligområde ved Glentevej i Herning indstilles til endelig vedtagelse uden ændringer.

Beslutning

Økonomi-, Erhvervs- og Uddannelsesudvalget anbefaler sagen til Byrådet.

Punkt 49: Endelig vedtagelse af lokalplan for boligområde ved Tangsøparken, Hammerum

01.02.05-P16-21-23

Kommunikation

DIR	BFU	SOS	BSK	KFU	BYB	MIN	ØKE	BYR
					X		X	X

Øvrige sagsbehandlere:

Resume

Herning Byråd har på mødet den 14. november 2023 foreløbigt vedtaget forslag til lokalplan nr. 31.B15.2 for boligområde ved Tangsøparken i Hammerum delområde II.

Lokalplanen udlægger areal til et boligområde bestående af åben-lav og tæt-lav bebyggelse.

Lokalplanforslaget har været i offentlig høring i seks uger fra den 23. november 2023 til den 4. januar 2024, hvor der er indkommet tre indsigelser. Indsigelserne er samlet i et indsigelsesnotat, der er vedlagt som bilag til sagen.

Forslag til lokalplan nr. 31.B15.2 Boligområde ved Tangsøparken i Hammerum delområde II indstilles hermed til Byplan- og Bosætningsudvalget til endelig vedtagelse med ændringer.

Sagsfremstilling

Lokalplanområdet ligger i den sydøstlige del af Hammerum og omfatter delvist matrikel 4a og 5aæ Agerskov By, Gjellerup. Arealet er reguleret af en rammelokalplan som bl.a. har været det planlægningsmæssige grundlag for udgravning af søen i området og den overordnede infrastruktur og opdeling i fremtidige boligområder. Lokalplanområdet dækker over et areal på cirka 2,6 hektar og henligger i dag som ubebygget mark med grupper af træer og læhegn.

Lokalplanområdet støder op til boligområder mod nord og øst. Mod vest og syd afgrænses lokalplanområdet i dag af det åbne land, men arealerne syd for lokalplanområdet forventes senere at blive lokalplanlagt til boligformål i overensstemmelse med rammelokalplanen for området.



Oversigtskort over lokalplanområdet.

Lokalplanens formål

Det er lokalplanens formål at danne grundlag for byudvikling ved at udlægge et areal til boligområde i den sydøstlige del af Hammerum.

Desuden skal lokalplanen sikre tilgængelighed i og til området ved fastlæggelse af vej- og stiforbindelser samt udlægge principper for bebyggelse og friarealer.

Lokalplanens indhold

Lokalplanen er en byggeretsgivende lokalplan, der fastlægger de overordnede rammer for områdets anvendelse og disponering - herunder bestemmelser for placering og udformning af byggeriet samt udendørs opholdsarealer, beplantning, og adgangsveje.

Bebyggelsen må opføres i op til to etager med en maksimal højde på 8,5 meter. Den maksimale bebyggelsesprocent for den enkelte grund fastsættes til højst 30%.

Gældende plangrundlag

Den geografiske afgrænsning af nærværende lokalplan nr. 31.B15.2 er en del af lokalplan nr. 31.B15.1. Lokalplanområdet vil med den endelige vedtagelse overgå fra en rammelokalplan til en byggeretsgivende lokalplan. De dele af lokalplan nr. 31.B15.1, der er omfattet af nærværende lokalplan, ophæves ved den endelige vedtagelse og offentlige bekendtgørelse af nærværende lokalplan. Lokalplanforslaget er i overensstemmelse med den gældende kommuneplan og er indeholdt i rammeområde 31.B15 samt tillæg nr. 7 til Herning Kommuneplan 2021-2032.

Infrastruktur

Området skal vejbetjenes fra Tværgade og forvaltningen har vedtaget at vejnavnet ligeledes navngives Tværgade, hvilket giver mulighed for at forlænge vejen og fortsætte rækken af husnumre i lokalplanområdet. I forbindelse med den offentlige høring er der ikke indkommet bemærkninger til vejnavnet.

Offentlig høring

Forslag til lokalplan har været i offentlig høring i seks uger fra den 23. november 2023 til den 4. januar 2024. Der er i perioden indkommet tre indsigelser til planforslaget, der er samlet i et indsigelsesnotat vedlagt som bilag til sagen. Indsigelserne omhandler etablering af stier, afvikling af trafik og en fremtidig helhedsplan for området.

Forvaltningens vurdering

Forvaltningen har opsummeret og uddybet indsigelserne nedenfor:

Der er gjort indsigelser imod den generelle trafikafvikling i nærområdet, hvor især udkørslen fra Bjødstrupvej, ifølge indsigeren, er særligt udfordret trafikalt. Der udtrykkes bekymring omkring yderligere tilførsel af trafik i området samt tung trafik i forbindelse med anlægsfasen. Lokalplanen angiver, at lokalplanens område vejforsynes via en forlængelse af Tværgade. Indsigeren foreslår i stedet, at lokalplanområdet vejforsynes via en forlængelse af den eksisterende sydøstlige vejforbindelse, Tangsøparken.

Ud fra en helhedsvurdering af hele området for Tangsøparken og dens fremtidige vejbetjening anses det for at være mest hensigtsmæssigt, at det fremtidige boligområde vejbetjenes fra nord, mens de øvrige delområder i Tangsøparken vejforsynes fra syd. Således undgås lange vejudlæg, og der er i stedet mulighed for at etablere rekreative opholdsområder eller boligbebyggelse for Tangsøparkens beboere.

De trafikale udfordringer omkring Hammerum Hovedgade, der påpeges i høringssvaret, ligger uden for lokalplanområdet. Det er derfor uden for lokalplanens beføjelser at regulere forholdene uden for den geografiske afgrænsning af lokalplanområdet. Administrationen anbefaler at indsigelsen omkring de trafikale udfordringer i området forelægges Miljø-, Infrastruktur og Naturudvalget med henblik på at der evt. skal findes løsningsforslag.

Der er gjort indsigelse omkring helhedsplanerne for Tangsøparken, hvad angår den fremtidige etablering af stier og boligudstyknings. Der efterspørges en samlet plan for området samt et ønske om etablering af stier, der forbinder det eksisterende boligområde Tangsøparken med resten af området.

Boligområderne i Tangsøparken er inddelt i delområder i rammelokalplanen. Formålet med en rammelokalplan er at fastsætte de overordnede bestemmelser for et områdes anvendelse og hoveddisponering, hvorefter der etapevis fastsættes nærmere bestemmelser gennem byggeretsgivende lokalplaner.

Tangsøparken omfatter et område på cirka 60 ha, der forventeligt skal rumme 250 boliger inklusiv søen. I rammelokalplanen er der angivet et overordnet stisystem, som skal indeholdes i fremtidige byggeretsgivende lokalplaner. Der vil også blive etableret stier, der forbinder det enkelte lokalplanområde med det overordnede stisystem, inden for de enkelte byggeretsgivende lokalplaner, der udarbejdes i fremtiden. Når Tangsøparken er fuldt udbygget, vil området derfor være stimæssigt forbundet af et "fintmasket stinet".

Forslag til lokalplanændringer

Administrationen foreslår en række ændringer i lokalplanen:

Delområdeafgrænsningen flugter med vejadgangen for Øster Alle. Administrationen foreslår, at delområdeafgrænsningen for lokalplanområdet rykkes øst for beplantningsbæltet af hensyn til fremtidig drift af området. Det skaber også en mere naturlig opdeling af området frem for den nuværende opdeling.

Den nuværende mindste grundstørrelse, der kan udstykkes, er 400 m². Administrationen foreslår, at der i lokalplansbestemmelserne indskrives, at grunde til tæt-lav bebyggelse må udstykkes ned til 200 m². Dette er en mere bæredygtig forvaltning af arealerne, hvor lignende grundstørrelser findes i nyere lokalplaner i nærområdet.

Der er i lokalplanens bestemmelser indskrevet en afstand til eksisterende beplantning, som det ikke er muligt at udstykke eller bebygge på. Afstanden er indskrevet for at friholde den karaktergivende beplantning i området for bebyggelse. Administrationen foreslår, at afstandene præciseres ved at indskrive, at afstanden er målt fra træets stamme.

Lokalplanområdet er præget af natur og rekreative værdier. I forslaget står der, at "der skal plantes træer langs veje og stier". Administrationen foreslår, at det ændres til, at "der kan plantes træer langs veje og stier".

Administrationen anbefaler, at der tilføjes i bestemmelserne, at der med den endelige vedtagelse og bekendtgørelse af nærværende lokalplan, ophæves de dele af lokalplan nr. 31.B15.1, der er omfattet af nærværende lokalplan.

Indstilling

Byplan- og Bosætningsudvalget indstiller

- at lokalplan nr. 31.B15.2 for boligområde ved Tangsøparken i Hammerum delområde II indstilles til endelig vedtagelse med følgende ændringer:
- at lokalplanforslagets kortbilag 2 ændres, således delområdeafgrænsningen for delområde II rykkes øst for eksisterende beplantning
- at der i lokalplansbestemmelsernes §5.3 tilføjes, at "Grunde til tæt-lav boligbebyggelse må ikke udstykkes mindre end 200 m²."
- at der i lokalplansbestemmelsernes §7.8 tilføjes, at "Bebyggelse må ikke etableres tættere end 5 meter fra eksisterende beplantning målt fra træets stamme."
- at der i lokalplansbestemmelsernes §11.10 tilføjes, at "Der kan plantes træer langs veje og stier"
- at der i lokalplansbestemmelsernes §15 tilføjes, at "Efter den endelige vedtagelse og offentlige bekendtgørelse af nærværende lokalplan ophæves de dele af lokalplan nr. 31.B15.1 for boligområde ved Tangsøparken der er omfattet af nærværende lokalplan".

Beslutning

Økonomi-, Erhvervs- og Uddannelsesudvalget anbefaler sagen til Byrådet.

Bilag

Indsigelsesdokument_lokalplan_nr_31.B15.2

Punkt 50: Foreløbig vedtagelse af kommuneplantillæg for blandet bolig og erhvervsområde ved Ringkøbingvej, Herning

01.02.15-P16-18-23

Kommunikation

DIR	BFU	SOS	BSK	KFU	BYB	MIN	ØKE	BYR
					X		X	X

Øvrige sagsbehandlere: -

Resume

Byplan- og bosætningsudvalget besluttede d. 30. januar 2023 at igangsætte ny planlægning for etableringen af dagligvareforretning ved Messevejen.

Da den nye planlægning ikke er i overensstemmelse med gældende kommuneplanramme, udarbejdes der forslag til tillæg nr. 59 til Herning Kommuneplan 2021-2032. Tillægget ledsager forslag til lokalplan 14.BL3.1 for dagligvareforretning ved Messevejen i Herning.

Forvaltningen indstiller forslag til tillæg nr. 59 til Herning Kommuneplan 2021-2032 til foreløbig vedtagelse.

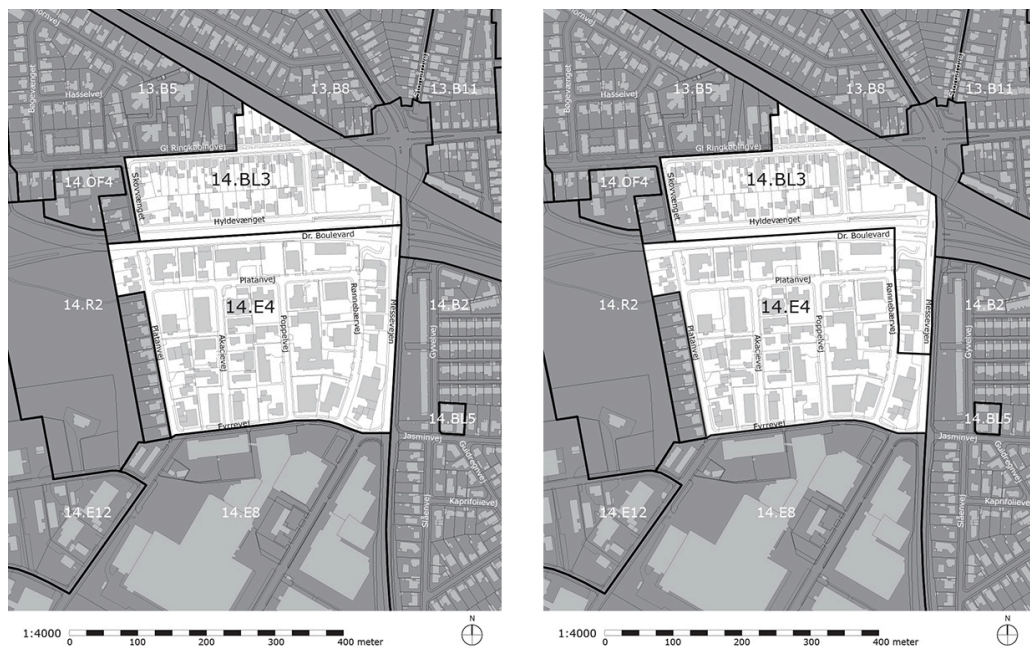
Sagsfremstilling

Da lokalplan 14.BL3.1 for dagligvareforretning ved Messevejen i Herning ikke er i overensstemmelse med kommuneplanramme 14.E4, udarbejdes tillæg nr. 59 til Herning Kommuneplan 2021-2032. Tillægget skal muliggøre, at der kan etableres detailhandel med dagligvarer inden for kommuneplanrammen.

Udover kommuneplanramme 14.BL3 påvirker tillæg nr. 59 også kommuneplanramme 14.E4.

Kommuneplanramme 14.E4 for Erhvervsområde ved Platanvej bevarer de eksisterende bestemmelser, men bliver reduceret i sin fysiske udstrækning.

Kommuneplanramme 14.BL3 for Blandet bolig og erhvervsområde ved Ringkøbingvej, vil få ændret bestemmelserne indeholdt i kommuneplanrammen samt blive udvidet i sin fysiske udstrækning. Det tilføjes til anvendelsesmulighederne at, der må etableres detailhandel af dagligvarer. Det fastsættes, at dagligvarebutikken skal være til lokalområdets forsyning. Yderligere fastsættes der bestemmelser for parkering, både for motoriserede køretøjer og cykler, og endelig skal der etableres fri- og opholdsareal i tilknytning til dagligvareforretningen på minimum 5 % af bygningsarealet.



Kommuneplanrammernes eksisterende afgrænsninger. Kommuneplanrammernes fremtidige afgrænsninger

Indstilling

Byplan- og Bosætningsudvalget indstiller

at forslag til tillæg nr. 59 til Herning Kommuneplan 2021-2032 til foreløbig vedtagelse.

Beslutning

Økonomi-, Erhvervs- og Uddannelsesudvalget anbefaler sagen til Byrådet.

Bilag

Kommuneplantillæg nr. 59, foreløbig vedtagelse

Punkt 51: Foreløbig vedtagelse af lokalplan for dagligvareforretning ved Messevejen, Herning

01.02.05-P16-6-23

Kommunikation

DIR	BFU	SOS	BSK	KFU	BYB	MIN	ØKE	BYR
					X		X	X

Øvrige sagsbehandlere: -

Resume

Byplan- og Bosætningsudvalget besluttede d. 30. januar 2023 at igangsætte ny planlægning for etableringen af dagligvareforretning ved Messevejen.

Der har siden været indkaldt til ideer og forslag til planlægningen gennem et debatoplæg, som blev udsendt i perioden 7. september. til 5. oktober, 2023. I perioden indkom der tre ideer og forslag. Byplan- og Bosætningsudvalget blev orienteret om disse på mødet d. 20. november 2023.

Forslaget til lokalplan 14.BL3.1 for dagligvareforretning ved Messevejen i Herning, er udarbejdet for at muliggøre etablering af ny dagligvareforretning inden for lokalplanområdet. Lokalplanen indeholder bygningsregulerende bestemmelser, bestemmelser for parkering og trafikafvikling, samt bestemmelser for beplantning, herunder eksisterende beplantning.

Forvaltningen indstiller forslag til lokalplan 14.BL3.1 for dagligvareforretning ved Messevejen i Herning til foreløbig vedtagelse.

Sagsfremstilling

Lokalplanen er udarbejdet på baggrund af et konkret ønske om at opføre en dagligvareforretning inden for lokalplanområdet. Dagligvareforretningen etableres som forretning til lokalområdets forsyning. Lokalplanen er byggeretsgivende og fastlægger rammer for områdets anvendelse og disponering, herunder bestemmelser for udformningen af byggeri, parkeringsarealer samt beplantning, skiltning, vejadgang mv.

Lokalplanområdet

Lokalplanområdet er beliggende i Herning og er afgrænset af Dronningens Boulevard mod nord, Messevejen mod øst og Rønnebærvej mod vest. Området omfatter et areal på ca. 5350 m². Arealet dækker over tre matrikler samt dele af en fjerde matrikel.

På matriklerne står en række forskellige bebyggelser, der i dag alle huser erhverv af blandet art. Der findes spredt blandet beplantning inden for lokalplanområdet. Ingen af bygningerne eller noget af beplantningen er kategoriseret som bevaringsværdigt.



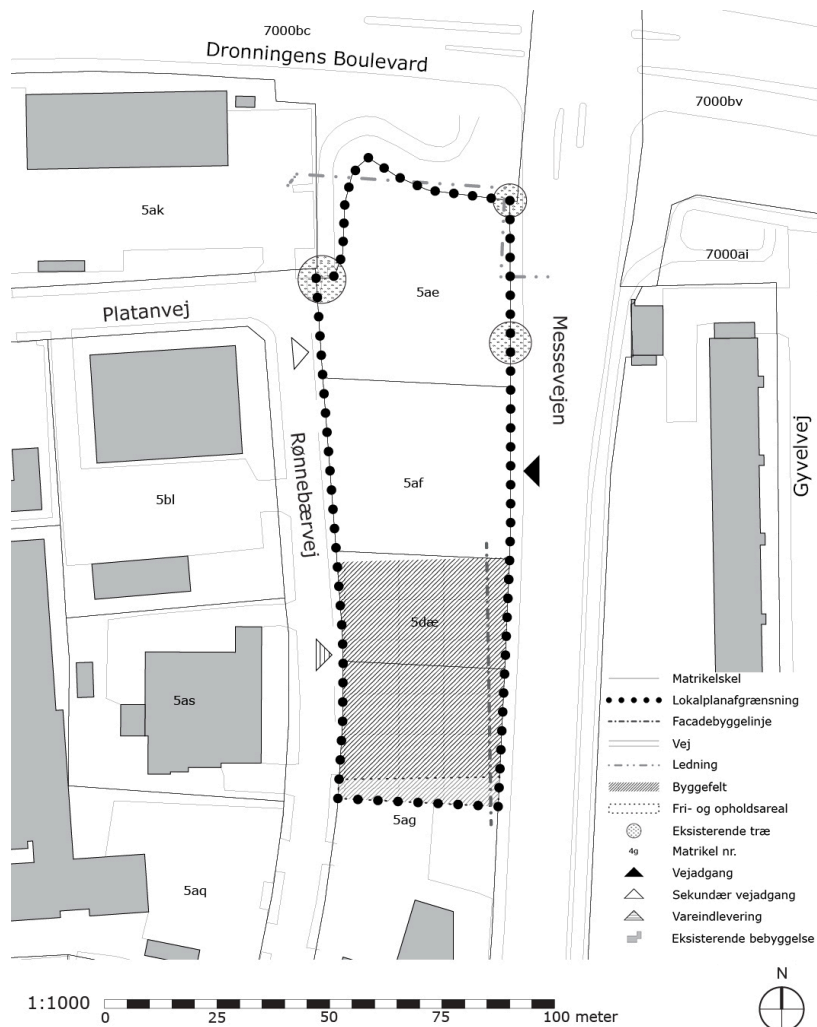
Luftfoto af lokalplanarealet og nærområdet. Lokalplanområdet markeret af hvid prikket linje.

Lokalplanens indhold

Lokalplanen indeholder bestemmelser for anvendelse, bebyggelsens omfang, parkering og beplantning. Der må inden for lokalplanområdet etableres detailhandelsforretning til salg af dagligvarer. Der må etableres en detailhandelsforretning med et maksimalt detailhandelsareal på 1200 m². Bebyggelse skal etableres indenfor det angivne byggefelt, beliggende i den sydlige del af lokalplanområdet. Undtaget herfra er sekundær bebyggelse, såsom kundevognsskur og lignende. Bebyggelsesprocenten for lokalplanområdet er 30. Bebyggelse må højst opføres i 1 plan og med en maksimal højde på 8,5 meter. Der skal etableres minimum 5% fri- og opholdsareal til bebyggelsen indenfor lokalplanområdet.

Der skal etableres minimum 1 parkeringsplads pr. 20 m² etageareal til detailhandel. Yderligere skal der etableres 1 cykelparkeringsplads pr. 5. parkeringsplads til biler.

Lokalplanen indeholder bestemmelser for skiltning. På detailhandelsforretningen tillades det at opsætte skiltning ved indgangspartiet, yderligere tillades det at opsætte skilte på facader og gavle mod veje. Der må kun opsættes et skilt pr. facade og gavl. Skiltningen må udføres i størrelsen af maksimalt 2,5 x 2,5 meter eller som enkeltstående bogstaver, maksimalt 0,8 meter i højden. Der må kun skiltes på primærbebyggelse. Det tillades at opsætte pyloner, af to forskellige størrelser ved Messevejen og ved Rønnebærvej.



Lokalplankort, kortbilag 2 fra lokalplanforslag

Detailhandelsredegørelse

Der er blevet udarbejdet en detailhandelsredegørelse forud for at planarbejdet blev indledt. I denne vurderes det, at der er grundlag i lokalplanområdet for planlægning for en dagligvarebutik på ca. 1200 m². Redegørelsen vurderer, at en ny dagligvareforretning inden for lokalplanområdet vil hente sin indtjening fra eksisterende butikker, men at det ikke vil påvirke den overordnede butiksstruktur i Herning Kommune.

Trafikanalyse

Forud for planlægningen for lokalplanområdet er der udarbejdet en trafikanalyse. Denne blev udarbejdet for at belyse konsekvenserne for trafikken, både med og uden en vejadgang direkte til Messevejen.

I analysens sammenfatning blev det anbefalet at etablere en begrænset, vejadgang fra/til Messevejen.

Adgangen er begrænset til højre ind, højre ud.

På denne led påvirkes kun én kørselsretning på Messevejen. Vejadgangen til Rønnebærvej bliver i denne løsning bevaret, da denne skal benyttes til vareindlevering og besøgende, der ikke vil benytte udgangen til Messevejen.

Analysen beskriver, at hvis Rønnebærvej bliver eneste vejadgang til butikken, vil trafikken dér mere end fordobles. Det vil medføre gener for den nuværende og kommende trafik til området. Der vil også være en øget risiko for uheld ved Rønnebærvej.

På baggrund af ovenstående anbefales det i trafikanalysen, at der etableres en vejløsning, hvor lokalplanområdet vejbetjenes via Messevejen og Rønnebærvej.

Trafikanalysen kan findes som bilag 02.

Eksisterende planlægning

Lokalplanområdet er en del af lokalplan 14.E4.2 for "Erhvervsområde ved Dr. Boulevard, Messevej, Fyrrevej i Herning", vedtaget d. 16. december 2008. Ved den, mulige, endelige vedtagelse af lokalplan 14.BL3.1, vil lokalplan 14.E4.2 ophæves, for de arealer der er del af nærværende lokalplans område.

Forslag til lokalplanen 14.BL3.1 er ikke i overensstemmelse med gældende kommuneplanramme i Herning Kommuneplan 2021-2032. Derfor er tillæg nr. 59 udarbejdet til Herning Kommuneplan 2021-2032. Tillæg nr.

59 indeholder ændringer for Kommuneplanramme 14.BL3 og 14.E4.

Indstilling

Byplan- og Bosætningsudvalget indstiller

at Lokalplan 14.BL3.1 for Dagligvareforretning ved Messevejen i Herning foreløbig vedtages, idet skiltningsstørrelse på facade og gavl fastsættes således, at skiltningen må udføres i størrelsen af maksimalt 2 x 2 meter eller som enkeltstående bogstaver, maksimalt 0,6 meter i højden.

Beslutning

Økonomi-, Erhvervs- og Uddannelsesudvalget anbefaler sagen til Byrådet.

Bilag

Bilag-01_ Detailhandelsredegørelse

Bilag-02_ Trafikanalyse

Lokalplan 14.BL3.1 for Dagligvareforretning til foreløbig vedtagelse

Punkt 52: Foreløbig vedtagelse af tillæg nr. 50 til Herning Kommuneplan 2021-2032 for erhvervsområde nordvest for Mørupvej, Herning

01.02.15-P16-2-24

Kommunikation

DIR	BFU	SOS	BSK	KFU	BYB	MIN	ØKE	BYR
					X		X	X

Øvrige sagsbehandlere: -

Resume

Byplan- og Bosætningsudvalget besluttede på et møde den 22. maj 2023 at igangsætte planlægningen for et nyt erhvervsområde mellem Dronningens Boulevard og Mørupvej i Herning.

Planforslagene fremlægges hermed til foreløbig vedtagelse.

Sagsfremstilling

Herning kommune har ønsket at udvide erhvervsområdet nord for Mørupvej, hvorfor der er udarbejdet et forslag til lokalplan nr. 14.E15.4 for erhvervsområde mellem Dronningens Boulevard og Mørupvej i Herning. Lokalplanforslaget er ikke i overensstemmelse med kommuneplanen og forudsætter derfor ændring af kommuneplanen og ledsages derfor af nærværende tillæg nr. 50 til Herning Kommuneplan 2021-2032.

Redegørelse for ændringer i kommuneplanen

Med forslag til kommuneplantillæg nr. 50 ændres afgrænsningen af rammeområde 14.E15 for erhvervsområde ved Mørupvej, så det eksisterende rammeområde udvides med ca. 35 ha for at give mulighed for etablering af virksomheder.

Som en konsekvens af udvidelsen af rammeområde 14.E15, ændres den geografiske afgrænsning af rammeområde 14.R6.



Kortoversigt over rammeområderne. Afgrænsningen af de nuværende rammeområder er vist til venstre. Med tillæg nr. 50 ændres afgrænsningen, som er vist til højre.

Debatoplæg

I forbindelse med igangsætningen af den nye planlægning for erhvervsområde mellem Dronningens Boulevard og Mørupvej i Herning, blev der udarbejdet et debatoplæg, som har været i offentlig høring i perioden 7. september 2023 – 5. oktober 2023. Der kom i alt 3 bemærkninger i forbindelse med høringen. Bemærkningerne er indgået i det videre planarbejde.

Indstilling

Byplan- og Bosætningsudvalget indstiller

at forslag til tillæg nr. 50 til Herning Kommuneplan for erhvervsområde ved Mørupvej foreløbig vedtages.

Beslutning

Økonomi-, Erhvervs- og Uddannelsesudvalget anbefaler sagen til Byrådet.

Bilag

Forslag til tillæg nr. 50

Punkt 53: Foreløbig vedtagelse af lokalplanforslag for erhvervsområde mellem Dronningens Boulevard og Mørupvej, Herning

01.02.05-P16-17-23

Kommunikation

DIR	BFU	SOS	BSK	KFU	BYB	MIN	ØKE	BYR
					X		X	X

Øvrige sagsbehandlere: -

Resume

Byplan- og Bosætningsudvalget besluttede på et møde den 22. maj 2023 at igangsætte planlægningen for et nyt erhvervsområde mellem Dronningens Boulevard og Mørupvej i Herning.

Forslag til lokalplan nr. 14.E15.4 giver mulighed for at etablere industrivirksomheder i miljøklasse 3-7. Derudover skal lokalplanen også sikre kabeltraceer som sikre adgangen til transformatorstationen. Lokalplanområdet er ikke omfattet af Herning Kommuneplan 2021-2032. Lokalplanforslag nr. 14.E15.4 ledsages derfor af tillæg nr. 50. Med kommuneplantillæg nr. 50 udvides den geografiske afgrænsning af kommuneplanramme 14.E15 og 14.R6.

Forvaltningen anbefaler, at lokalplanforslag nr. 14.E15.4 foreløbig vedtages og sendes i offentlig høring i 8 uger.

Sagsfremstilling

Lokalplanen omfatter et areal på ca. 49 ha, der afgrænses af Mørupvej mod syd. I det nordøstlige hjørne gennemskæres lokalplanområdet af Tyvkær Bæk. Lokalplanområdet afgrænses mod vest af Dronningens Boulevard. Lokalplanområdet henligger hovedsagelig som landbrugsareal i dag. Den resterende del er udlagt til rekreativt område i kommuneplanen. Indenfor lokalplanområdet ligger en ejendom med beboelse.



Oversigtskort over lokalplanområdet med angivelse af delområderne I og II

Lokalplanens formål

Lokalplanforslag nr. 14.E15.4 er udarbejdet på baggrund af, at Herning Kommune har et ønske om mere erhvervsjord til virksomheder med særlige beliggenhedskrav og som er særlig trafikkrævende. Områdets beliggenhed ved to overordnede veje, ønsker Herning Kommune samtidig at udnytte til placering af middelstore virksomheder med særlig pladskrævende varegrupper. Det nye areal, som inddrages til erhverv, er beliggende i landzone og skal med den endelige vedtagelse af nærværende lokalplan, overføres til byzone.

Lokalplanen åbner mulighed for at et område i Hernings sydvestlige del kan anvendes til industrivirksomheder i miljøklasse 3-7, med udtagelse af selvstændig kontorvirksomhed.

Lokalplanen har til formål at reservere områder til kabeltracéer.

Lokalplanen har til formål at overføre en større del af lokalplanområdet fra landzone til byzone. Det er også lokalplanens formål at fastsætte bestemmelser for håndtering af regn- og overfladevand samt forebygge miljøkonflikter.

Lokalplanens indhold

Lokalplanen fastlægger områdets anvendelse til erhvervsområde med mulighed for forskellige typer af erhverv.

Lokalplanområdet består af to delområder. Delområde I udlægges til bebyggelse til produktion, lager og administration, anlæg til parkering og oplag, for industrivirksomheder med særlige beliggenhedskrav og som er særlig trafikkrævende.

Delområde II udlægges til klimatilpasningsareal, regnvandsbassiner, sti- og cykelforbindelse.

Bebyggelsen kan opføres i op til 8 etager med en maksimal højde på 16 meter over terræn. Enkelte bygningsdele som f.eks. skorsten og afkast kan dog gives en større højde, når det er teknisk påkrævet af hensyn til virksomhedens drift.

Bebyggelsesprocenten for den enkelte grund må ikke overstige 50 %.

På sydsiden af Mørupvej, ligger der en gasledning, som af sikkerhedsmæssige årsager giver en begrænsning i etageantallet. Inden for en radius af 200 m fra gasledningen må der maksimalt opføres bebyggelse i 3 etager.

Lokalplanen tillader at bebyggelse opføres med ydervægge i blank mur i tegl eller som pudset, beton - naturlig eller indfarvet, fiberplader, naturskifer, træ, plademateriale.

Tage med en større hældning end 25 grader kan udføres med teglsten samt betontagsten, tagpap eller fibercement. Flade tage kan udføres med tagpap, solceller på tage, ej på terræn og grønne tage af stenurter og/eller mos.

Lokalplanen beskriver desuden også bestemmelser for skiltning og flagstænger i området, herunder for placering samt udformning.

Lokalplanen bestemmer vejbyggelinjer for Mørupvej på 15 m fra vejskel, mens der på de interne veje er en vejbyggelinje på 10 m fra vejskel.

Den Blå-Grønne ring

Delområde II udlægges til et rekreativt område, som har flere funktioner. Som tidligere beskrevet, udlægges delområde II til klimatilpasningsareal, regnvandsbassiner, sti- og cykelforbindelse. Området skal ses i en større sammenhæng, med den Blå-Grønne ring, som er en indsats i kommunens klimaplan.

Indsatsen har til formål at benytte planlægningen i form af kommune- og lokalplaner til at forebygge oversvømmelser af vand fra oven, fra neden og fra siderne, samt finde arealer til håndtering af vandet som også kan give rekreativ merværdi til kommunens borgere.

Herning Kommuneplan

Forslag til lokalplan nr. 14.E15.4 er ikke i overensstemmelse med Herning Kommuneplan 2021-2032 og der er derfor udarbejdet et tillæg nr. 50 til Herning Kommuneplan 2021-2032.

Indstilling

Byplan- og Bosætningsudvalget indstiller

at lokalplan 14.E15.4 for erhvervsområde mellem Dronningens Boulevard og Mørupvej i Herning foreløbig vedtages.

Beslutning

Økonomi-, Erhvervs- og Uddannelsesudvalget anbefaler sagen til Byrådet.

Bilag

Forslag til Lokalplan nr. 14.E15.4_24.01.24

Punkt 54: Foreløbig vedtagelse af lokalplan for boligområde ved Nørregade og Park Alle, Vildbjerg

01.02.05-P16-13-23

Kommunikation

DIR	BFU	SOS	BSK	KFU	BYB	MIN	ØKE	BYR
					X		X	X

Øvrige sagsbehandlere: Sander Stenderup Glahn

Resume

På baggrund af en konkret ansøgning er der udarbejdet lokalplanforslag for et areal ved Nørregade og Park Alle i Vildbjerg. Lokalplanforslaget er i overensstemmelse med Kommuneplan 2021-2032

Lokalplanen indeholder blandt andet bygningsregulerende bestemmelser, samt bestemmelser for regnvandshåndtering og beplantning, herunder eksisterende beplantning.

Forslag til lokalplan 81.B6.2 for boligområde ved Nørregade og Park Alle i Vildbjerg indstilles hermed til foreløbig vedtagelse.

Sagsfremstilling

Herning Kommune har modtaget en ansøgning om lokalplan for et nyt boligområde indenfor matrikel nr. 2eb Pugdøl Gde., Vildbjerg. Det samlede areal for lokalplanområdet udgør cirka 11.035 m².

Det nye plangrundlag skal give mulighed for etablering af et nyt boligområde med tæt-lav bebyggelse i den nordvestlige del af Vildbjerg. Disponering af lokalplanområdet er udarbejdet i samarbejde med ansøger.

Lokalplanområdet

Lokalplanområdet er beliggende i den nordvestlige udkant af Vildbjerg nær eksisterende boligområder med åben-lav og tæt-lav bebyggelse.



Projektområdet er beliggende på hjørnet af Nørregade og Park Alle, Vildbjerg. Projektområdet der udarbejdes lokalplan for, er markeret med hvid stiplede linje.

Området afgrænses mod nord af et område som er lokalplanlagt til en offentlig institution, der i dag er nedrevet, mod øst af Park Alle, mod syd af Nørregade og mod vest af agerjord med landbrugspligt, der sammen med lokalplanområdet er vedtaget til fremtidig byzone indenfor kommuneplanperioden 2021-2032.

Området er ikke reguleret af en lokalplan, men er omfattet af kommuneplanens ramme-område 81.B6, der blandt andet giver mulighed for bebyggelse i to etager i form af åben-lav og tæt-lave boligtyper eller en blanding heraf.

Den omkringliggende bebyggelse er præget af boligområder med tæt-lav og åben-lav bebyggelse mod øst, og bebyggelse til offentlige formål mod syd. Syd for Nørregade mod vest findes et nybygget område med tæt-lav bebyggelse. Der er overvejende bygget i én etage og nogle steder to etagers højde.

Lokalplanområdet anvendes i dag primært til et areal med tæt nåletræsbeplantning. Arealet er beplantet i perioden mellem 1995-1999. Langs det vestlige skel står et levende hegn bestående af bøgetræsbeplantning, som bevares og sikres i lokalplanen. Dertil benyttes området til boligbebyggelse i form af en fritliggende beboelsesejendom opført i 1964 med tilhørende garage og have areal, samt et udhus. Bebyggelsen er placeret i den sydøstlige del af matriklen og der er etableret vejadgang fra Nørregade.

Den eksisterende bebyggelse inden for lokalplanområdet er vurderet til ikke at være bevaringsværdig og kan nedrives.

Lokalplanens formål

Lokalplanens formål er at give mulighed for etablering af et nyt boligområde med tæt-lav bebyggelse i den nordvestlige del af Vildbjerg.

Lokalplanen regulerer bebyggelsens placering, omfang, ydre fremtræden samt vejadgang og parkering. Derudover fastsætter lokalplanen bestemmelser for etablering af grønne friarealer og regnvandsbassin inden for lokalplanområdet, samt for bevaring af eksisterende beplantning langs det vestlige skel.

Lokalplanens indhold

Lokalplanområdet disponeres med to delområder. Delområde I giver mulighed for etablering af tæt-lav bebyggelse, etablering af vejadgang, parkeringsarealer, et grønt fælles fri- og opholdsareal, samt regnvandsbassin.

Delområde II dækker over den eksisterende beboelsesejendom. Der gives også mulighed for etablering af tæt-lav og åben-lav bebyggelse. For begge typer bebyggelse i begge områder gælder en maksimal bygningshøjde på 8,5 meter og to etager.

Lokalplanen fastlægger bestemmelser for bebyggelsens omfang, form og materialer.

Lokalplanområdet skal betjenes fra Nørregade mod syd.

Friarealer skal etableres inden for delområde I, og skal etableres som fælles grønne fri- og opholdsarealer samt mindre private haver.

Langs det vestlige skel er et levende hegn med bøgetræer, der med lokalplanens bestemmelser bevares. De eksisterende træer udgør en afskærmning af lokalplanområdet mod åbent land. Dertil bidrager træerne til kvaliteten af det nye boligområde fra starten. Samtidig kan læhegnet fortsat fungere som ledelinje.

Langs næsten hele den øvrige del af Park Alle er der store allétræer. Dertil er der bestemmelser om allétræer indenfor lokalplanområdet, for at styrke det eksisterende vejforløb langs Park Alle.

Der udlægges byggeplaner for at sikre plads til og kvalitet af beplantning inden for lokalplanområdet.

I den vestlige del af delområde I reserveres et areal til regnvandsbassin til tilbageholdelse af overfladevand fra hverdagsregn. I lokalplanen er der bestemmelser for karakteren af bassinet, herunder bestemmelser for beplantning.

Indstilling

Byplan- og Bosætningsudvalget indstiller

at lokalplan 81.B6.2 for boligområde ved Nørregade og Park Alle i Vildbjerg foreløbig vedtages.

Beslutning

Økonomi-, Erhvervs- og Uddannelsesudvalget anbefaler sagen til Byrådet.

Bilag

LP 81.B6.2 for boligområde ved Nørregade og Park Alle i Vildbjerg_foreløbig vedtagelse - bilag til dagsordenspunkt

Punkt 55: Godkendelse af proces og tidsplan for revision af kommuneplanen

01.02.03-P15-3-23

Kommunikation

DIR	BFU	SOS	BSK	KFU	BYB	MIN	ØKE	BYR
					X		X	

Øvrige sagsbehandlere: Marius Reese, Trine Eide

Resume

Planstrategien, som netop er på vej i offentlig høring, sætter en retning for den forestående revision af Herning Kommuneplan. I planstrategien har Byrådet besluttet, at der foretages en fuld revision af kommuneplanen. Dette giver frihed til at lave tilføjelser og rettelser på tværs af de forskellige afsnit i kommuneplanen samt i kortudpegninger og rammer. Planstrategien belyser de politiske fokusområder, der skal afspejles i kommuneplanen.

Nærværende dagsorden fremlægger et forslag til indhold, proces og tidsplan for revision af Herning Kommuneplan.

Sagsfremstilling

Revision af Herning Kommuneplan 2025-2036: Forslag til indhold, proces og tidsplan

Helt kort om kommuneplanen

I kommuneplanen fastlægges mål, rammer og retningslinjer for arealanvendelsen samt den overordnede fysiske udvikling af byerne og for det åbne land. Det er her borgere, erhvervslivet og andre interessenter kan se, hvordan politikerne ønsker at forvalte arealerne i kommunen. Kommuneplanen sætter en retning for den næste 12-årige periode, dvs. kommunens fremtidige udvikling og udgør samtidig administrationsgrundlaget for en række sektorlovgivninger.

- Kommunen skal arbejde for at realisere kommuneplanen
- Kommuneplanen gælder for en 12-årig periode, men revideres hvert 4. år jf. planstrategien
- Arealudlæg skal svare til det forventede behov inden for den 12-årige periode
- Kommuneplanen skal som minimum indeholde: en hovedstruktur, retningslinjer for arealanvendelse (minimum 29 lovbestemte forhold), rammer for lokalplanlægningens indhold (fysiske udpegninger) samt en redegørelse for planens forudsætninger (inden for minimum 16 lovbestemte forhold).

I Herning Kommune er der tradition for, at kommuneplanen ikke kun er en sektorplan eller en fysisk plan, men en plan som beskæftiger sig bredt med hele kommunens udvikling. Derfor er der i kommuneplanen også temaer, som ligger ud over de formelle lovkrav.

Udover de formelle lovkrav er der en række initiativer, politikker og strategier som smitter af på arbejdet med kommuneplanrevisionen:

Nationale interesser

De lovbestemte krav til kommuneplanen suppleres af nationale interesser. Oversigten over de nationale interesser i kommuneplanlægningen, som de statslige myndigheder fører tilsyn med, offentliggøres hvert fjerde år og fastsætter ligesom planstrategien de emner i kommuneplanen, der har et særligt fokus i kommuneplanrevisionen.

Nye veje, nye roller

Byrådet har iværksat et udviklingsarbejde, som skal bygge videre på Hernings særlige DNA, der omfatter virkelyst, initiativkraft og modet til at gå nye veje.

Det stærke fællesskab på Herning-egnen, der involverer erhvervsliv, foreninger, institutioner og øvrige borgere, skal sættes i spil på nye måder. Byrådet arbejder med tre udviklingstemaer, der foreløbig er navngivet på denne måde:

? Nye veje og nye roller

? Når jeg bliver gammel

? Et godt ungeliv

Planstrategien

Planstrategien er startskuddet for kommuneplanens revision, og afspejler det politiske fokus for kommuneplanens revision. Det er i planstrategien, at omfanget af revisionen fastlægges. Planstrategien er netop på vej til foreløbig vedtagelse og tilhørende offentliggørelse. I forslaget til planstrategi er der af Byrådet foreslået fire temaer:

FREMTIDENS BORGERE

Netværk, rollemodeller og fællesskaber i børn og unges hverdag • Herning, en attraktiv uddannelsesby • Mangfoldige muligheder i børn og unges fritidsliv • Inddragelse af børn og unge, på deres præmisser • Alle unges ressourcer skal sættes i spil

ATTRAKTIVE LOKALSAMFUND

Fællesskaber og sammenhængskraft • Mangfoldighed i boligområder og boformer • Kapacitet i dagtilbud og skoler • Levende bymidter

FÆLLES OM DET GODE LIV

Fællesskaber, forebyggelse og tidlig indsats • Attraktive arbejdspladser og uddannelse gennem hele livet • Fælles mødesteder • En aktiv hverdag - også i naturen

ANSVAR FOR FREMTIDEN

Balance i anvendelsen af arealerne i Herning Kommune • Mod og agilitet • Tværgående løsninger • Genbrug, genanvendelse og mer-værdi • Samarbejder

Fokus i revisionen / rammesætning

Det er vigtigt at omsætte planstrategiens indhold, intensitet og tanker i arbejdet med kommuneplanrevisionen. Det er derfor et fokus i revisionen at tydeliggøre de vigtigste (politiske) principper/prioriteter ved administration af de enkelte afsnit i kommuneplanen. Når der vælges et fokus på målsætningerne i kommuneplanen og de dilemmaer, der kan være i de politiske ønsker til kommunens overordnede arealanvendelse, vil der være en særlig opmærksomhed på, hvad der kan fastlægges og tilrettes af fagforvaltning, og hvad der kræver politisk stillingtagen.

Kommuneplanens hovedstruktur skal give en samlet beskrivelse af de overordnede mål for byudviklingen og arealanvendelsen i hele kommunen. Det er Byrådets opgave at finde den rette balance for kommunens udvikling. I nærværende revision ønsker administrationen at tydeliggøre, hvad kommuneplanens hovedstruktur er, så den afspejler, hvordan der arbejdes med kommuneplanen. Dette fokus har til hensigt at gøre kommuneplanen let-tilgængelig og overskuelig, på trods af dens komplekse indhold.

Der foreslås således to overordnede mål for det kommende arbejde med kommuneplanrevisionen.

- Det ene mål er at omsætte planstrategiens fokus til et bredere ejerskab til kommuneplanen med en ny tilgang til at se på tværs – i tråd med arbejdet i det politiske niveau – så kommuneplanen i højere grad kommer til at leve mellem revisionerne og dermed bliver nemmere at administrere efter i de forskellige fagforvaltninger. Det er en opgave i sig selv at omsætte de blødere værdier til fysisk planlægning.
- Det andet mål er forenkling af selve kommuneplanen i forhold til målsætninger, retningslinjer og hovedtekst. Dette har til formål at tydeliggøre de politiske mål, forbedre læsevenligheden og orienteringsmulighederne i kommuneplanen, både for borgere, erhvervsliv og administration.

Der vil derfor i revisionen være særligt fokus på at understøtte de strategiske, politiske drøftelser og beslutninger i forhold til dilemmaerne omkring den fysiske planlægning. Der vil undervejs i arbejdet med

revisionen tilrettelægges temadrøftelser, der synliggør de forskellige synspunkter med en enkel formidlingsmetode, og som gør det muligt for politikerne at træffe svære valg på forholdsvis kort tid.

Revisionen er forankret i planafdelingens kommuneplanteam. Kommuneplanteamet er tovholder på opgaven, og sikrer at der er sammenhæng på tværs af de forskellige afsnit og forvaltninger. Det er ligeledes kommuneplanteamet, der er ansvarlig for de emner, der sendes frem til politisk stillingtagen og drøftelse. Dette gælder både for temadrøftelser og fagudvalgsbehandling. Der vil være særligt fokus på snitflader og hvilke temaer bør have en fælles politisk drøftelse, og hvad der skal drøftes i det enkelte udvalg, på tværs af flere udvalg eller som Byrådsdrøftelse.

Foreløbig tidsplan

Nedenfor ses en foreløbig tidsplan for arbejdet med revision af kommuneplanen. De enkelte delopgaver skal underordne sig denne tidsplan.

1. KVARTAL 2024

- Vedtagelse af Planstrategi 2023
- Byplan- og Bosætningsudvalget og Økonomi-, Erhvervs- og Uddannelsesudvalget orienteres om forventet proces og tidsplan for revision af Herning Kommuneplan 2025-2036

2. KVARTAL 2024

- Indledende drøftelser i Byplan- og Bosætningsudvalget med henblik på at fastlægge fremtidige temadrøftelser i de forskellige udvalg

2.- 3. KVARTAL 2024

- Forslag til Herning Kommuneplan 2025-2036 udarbejdes
- Temadrøftelser i relevante politiske udvalg

4. KVARTAL 2024

- Fagudvalgsbehandling af forslag til kommuneplan
- Forslag til Herning Kommuneplan 2025-2036 tilrettes, og resuméhæfte udarbejdes

1. KVARTAL 2025

- Byplan- og Bosætningsudvalget og Økonomi-, Erhvervs- og Uddannelsesudvalget drøfter forslaget til kommuneplan ud fra de indkomne bemærkninger i fagudvalgene
- Forslaget tilrettes og vedtages af Byrådet, herunder godkendelse af dato for borgermøde
- Forslag til Herning Kommuneplan 2025-2036 offentliggøres og debatteres, herunder offentlige møder/temaer (8 uger)

2. KVARTAL 2025

- Opsamling på debatten
- Eventuel behandling af indkomne bemærkninger i fagudvalg
- Endelig vedtagelse af Herning Kommuneplan 2025-2036

Indstilling

Byplan- og Bosætningsudvalget indstiller

at oplægget til indhold, proces og tidsplan for den kommende revision af kommuneplanen godkendes.

Beslutning

Indstillingen er tiltrådt.

Punkt 56: Frigivelse af anlægsbevilling til gennemførelse af vandområdeplansprojekt i Søby Å nordøst for Arnborg

06.02.10-P20-1-21

Kommunikation

DIR	BFU	SOS	BSK	KFU	BYB	MIN	ØKE	BYR
						X	X	X

Øvrige sagsbehandlere: Dan Overgaard, Pia Colstrup

Resume

I Vandområdeplan 2021-2027 for vandområdedistrikt Jylland og Fyn er det angivet, at der skal udføres vandløbsrestaurering i Søby Å, da den ikke opfylder kravet om god økologisk tilstand. Restaureringen skal ske med virkemidlet "mindre strækningsbaserede virkemidler".

Restaureringsindsatsen udføres gennem to delprojekter - forundersøgelse og gennemførelse. Forundersøgelsen blev afsluttet i 2023. I dette dagsordenspunkt anmodes om anlægsbevilling til at gennemføre projektet.

Forundersøgelsen endte ud i et projektforslag med udlægning af 12 gydebanker med en samlet længde på ca. 250 meter og udlægning af fiskeskjul i form af sten eller dødt træ.

Projektet er fuldt finansieret via EU-tilskudsordningen for vandløbsrestaurering i tilknytning til Vandområdeplanen. Fiskeristyrelsen har meddelt Herning Kommune tilsagn om tilskud på i alt 685.792,50 kr. til projektet. Forvaltningen kan søge om udbetaling af tilskuddet, når projektet er gennemført.

Forvaltningen anbefaler, at der meddeles anlægsindtægts- og anlægsudgiftsbevilling på 686.000 kr. til projektet.

Sagsfremstilling

I Vandområdeplan 2021-2027 er der i Herning Kommune udpeget en række vandområder, hvor der skal laves vandløbsrestaurering eller fjernes spærringer. Et vandområde kan være et helt vandløb eller et delstræk af et vandløb. Dette gælder bl.a. et vandområde, som dækker det meste af Søby Å nordøst for Arnborg. Det er 5,58 km langt og kategoriseret som et mellemstort vandløb (2-10 meter bredt). Det er udpeget til restaurering med virkemidlet "mindre strækningsbaserede indsatser", som indeholder tiltag som udlægning af grus, sten og træ, plantning af træer, udskiftning af bundmateriale og lignende mindre tiltag.

Vandløbsrestaureringsindsatsen skal sikre god økologisk tilstand i vandløbene og skabe bedre levevilkår for fisk, alger, planter og smådyrsfauna. I Søby Å opfylder tilstanden for fisk ikke de nationale mål, og der er derfor lavet et projektforslag med udlægning af 12 gydebanker og fiskeskjul, som skal øge bestanden af ørred og laks. Projektforslaget er accepteret af alle lodsejere på nær én, som der ikke kunne indhentes svar fra i forundersøgelsen.

Projektstrækningen i Søby Å er vist med blå på kortet nedenfor. Søby Å løber ud i Rind Å og videre til Skjern Å og Ringkøbing Fjord.

Punkt 57: Frigivelse af anlægsbevilling til forundersøgelse af vandområdeplansprojekt i Tranholm Bæk ved Vildbjerg

06.02.10-P20-11-23

Kommunikation

DIR	BFU	SOS	BSK	KFU	BYB	MIN	ØKE	BYR
						X	X	X

Øvrige sagsbehandlere: Dan Overgaard, Pia Colstrup

Resume

I Vandområdeplan 2021-2027 for vandområdedistrikt Jylland og Fyn er det angivet, at der skal udføres vandløbsrestaurering i Tranholm Bæk, da den ikke opfylder kravet om god økologisk tilstand. Restaureringen skal ske med virkemidlet "mindre strækningsbaserede virkemidler".

Restaureringsindsatsen udføres gennem to delprojekter - forundersøgelse og gennemførelse. I dette dagsordenspunkt anmodes om anlægsbevilling til at udføre forundersøgelsen.

Projektet er fuldt finansieret via EU-tilskudsordningen for vandløbsrestaurering i tilknytning til Vandområdeplanen. Fiskeristyrelsen har meddelt Herning Kommune tilsagn om tilskud på i alt 167.746 kr. til forundersøgelsen. Forvaltningen kan søge om udbetaling af tilskuddet, når forundersøgelsen er udført.

Forvaltningen anbefaler, at der meddeles anlægsindtægts- og anlægsudgiftsbevilling på 168.000 kr. til forundersøgelsen.

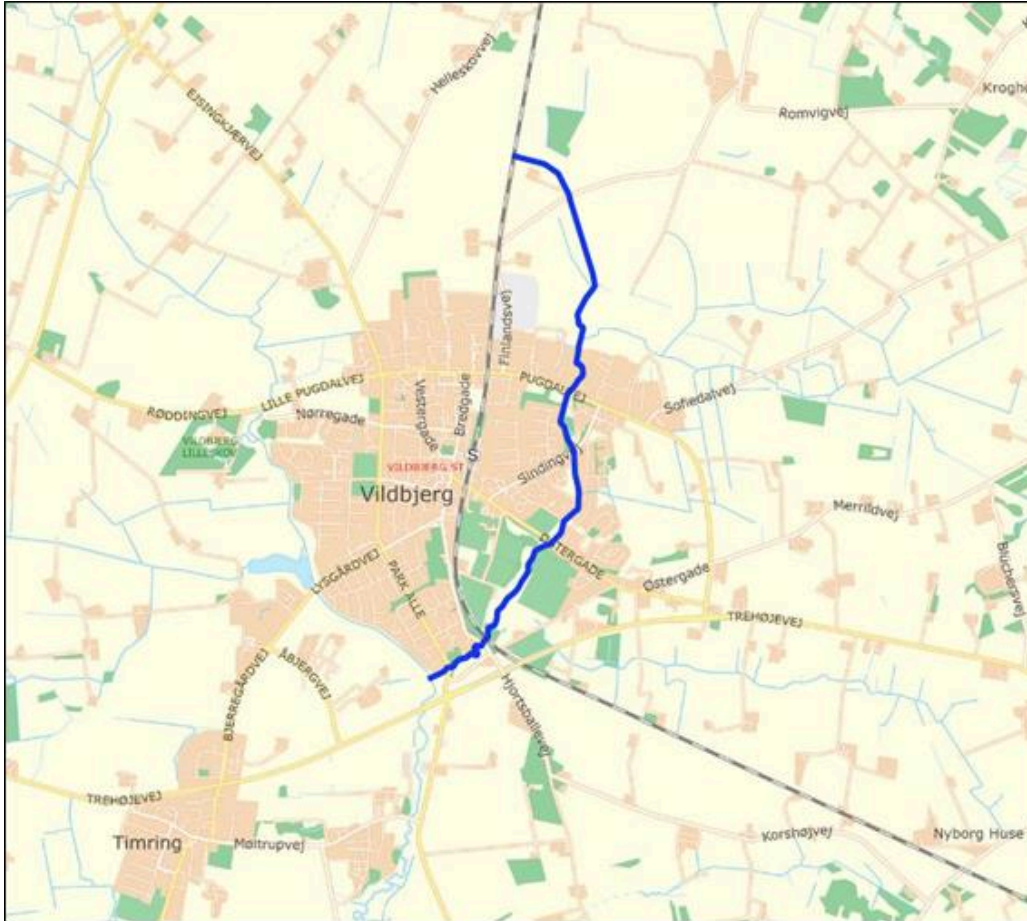
Sagsfremstilling

I Vandområdeplan 2021-2027 er der i Herning Kommune udpeget en række vandområder, hvor der skal laves vandløbsrestaurering eller fjernes spærringer. Et vandområde kan være et helt vandløb eller et delstræk af et vandløb. Et af de udpegede vandområder dækker hele Tranholm Bæk ved Vildbjerg. Det er 4,12 km langt og kategoriseret som et mellemstort vandløb (2-10 meter bredt). Det er udpeget til restaurering med virkemidlet "mindre strækningsbaserede indsatser", som indeholder tiltag som udlægning af grus, sten og træ, plantning af træer, udskiftning af bundmateriale og lignende mindre tiltag.

Vandløbsrestaureringsindsatsen skal sikre god økologisk tilstand i vandløbene og skabe bedre levevilkår for fisk, alger, planter og smådyrsfauna. I Tranholm Bæk opfylder tilstanden for hverken fisk eller smådyr de nationale mål. Dertil er tilstanden for planter og alger ukendt.

I første omgang laves en forundersøgelse, som bl.a. skal afklare, hvordan vandløbet kan restaureres, lodsejernes holdning til projektet og udgifterne til en gennemførelse.

Projektstrækningen i Tranholm Bæk er vist med blå på kortet nedenfor. Tranholm Bæk løber ud i Rødding Å og videre til Vorgod Å, Skjern Å og Ringkøbing Fjord.



Ved forundersøgelsen gennemgås vandløbet, og der udarbejdes et projektforslag. I undersøgelsen er der fokus på lodsejerinddragelse og eventuelle forslag om vandspejlshævninger inddrages kun med accept fra lodsejerne.

Lodsejerne orienteres om projektet ved opstart og opfordres til at komme med input og ønsker tidligt i processen. Når projektforslaget er færdigt, sendes det til berørte lodsejere til gennemgang og tilpasninger inden den endelige udgave færdiggøres. Forundersøgelse vil herefter blive anvendt til at søge om midler til at gennemføre et projekt i vandløbet.

Økonomi

Kommuner kan søge tilskud til dækning af alle udgifter knyttet til forundersøgelser og gennemførelse af projekter via tilskudsordninger for vandløbsrestaureringsprojekter. Der er dog en maksimal økonomisk ramme, som afhænger af det/de virkemidler, som er udpeget for vandområdet. Hvis det bliver nødvendigt at gennemføre en dyrere løsning for at opnå målopfyldelse, kan kommunen søge om fritagelse for at gennemføre en indsats eller medfinansiere projektet.

Forvaltningen har søgt om tilskud og modtaget et tilsagn på 167.746 kr. til forundersøgelsen. Tilsagnet dækker udgifter til interne timer og evt. konsulentbistand, opmåling og analyser.

Forvaltningen forventer at udføre forundersøgelsen selv, men vil muligvis anvende ekstern bistand til opmåling af vandløbet.

Det forventes også, at forundersøgelsen kan gennemføres uden kommunal medfinansiering.

Forvaltningen anmoder om anlægsindtægtsbevilling til tilskuddet samt tilhørende anlægsudgiftsbevilling på 168.000 kr. på Serviceområde 04 Grønne områder, nyt stednr., Vandområdeplansprojekt i Tranholm Bæk - Forundersøgelse.

Indstilling

Miljø-, Infrastruktur- og Naturudvalget indstiller,

at der til projektet meddeles anlægsindtægtsbevilling samt tilhørende rådighedsbeløb på 168.000 kr. i 2024 på Serviceområde 04 Grønne områder, nyt stednr. Vandområdeplansprojekt i Tranholm Bæk - Forundersøgelse

at der til projektet meddeles anlægsudgiftsbevilling samt tilhørende rådighedsbeløb på 168.000 kr. i 2024 på Serviceområder 04 Grønne områder, nyt stednr. Vandområdeplansprojekt i Tranholm Bæk - Forundersøgelse. Udgiften finansieres af tilskuddet.

Beslutning

Økonomi-, Erhvervs- og Uddannelsesudvalget anbefaler sagen til Byrådet.

Punkt 58: Frigivelse af anlægsbevilling til fjernelse af spærring i Rind Å sydvest for Arnborg

06.02.10-P20-1-15

Kommunikation

DIR	BFU	SOS	BSK	KFU	BYB	MIN	ØKE	BYR
						X	X	X

Øvrige sagsbehandlere: Dan Overgaard, Kim Iversen, Søren Brandt, Pia Colstrup

Resume

Teknik- og Miljøudvalget fik den 9. marts 2020, pkt. 52, en orientering om resultaterne fra forundersøgelsen af passagemuligheder ved spærringen i Rind Å ved Skjern Å Nørrekanal. Siden er der blevet lavet en detailprojektering af den løsning man valgte at gå videre med, som blev færdig i 2021. Siden er spærringen i Rind Å blevet udpeget til fjernelse i vandplansperiode 3.

I Vandområdeplan 2021-2027 for vandområdedistrikt Jylland og Fyn er det angivet, at der skal fjernes en spærring i Rind Å ved vandindtaget til Skjern Å Nørrekanal, som forhindrer fisk og smådyrs frie vandring op og ned ad vandløbet. Spærringen kaldes også Skjern Å-forvirringen i daglig tale.

Indsatsen udføres gennem to delprojekter - forundersøgelse og gennemførelse. I dette dagsordenspunkt anmodes om anlægsbevilling til gennemførelsen.

Projektet er fuldt finansieret via EU-tilskudsordningen for vandløbsrestaurering i tilknytning til Vandområdeplanen. Fiskeristyrelsen har meddelt Herning Kommune tilsagn om tilskud på i alt 5.453.500 kr. til gennemførelse af projektet. Forvaltningen kan søge om udbetaling af tilskuddet, når projektet er udført. Der kan også søges om deludbetaling undervejs.

Forvaltningen anbefaler, at der meddeles anlægsindtægts- og anlægsudgiftsbevilling på 5.454.000 kr. til projektet.

Sagsfremstilling

I Vandområdeplan 2021-2027 er der i Herning Kommune udpeget en række vandløb eller delstræk i vandløb, hvor der skal ske indsats i form af vandløbsrestaureringsprojekter. Dette gælder bl.a. Rind Å, hvor der er udpeget en spærring sydvest for Arnborg, som skal fjernes. Spærringen består af bygværk, som leder en del af vandet til Skjern Å Nørrekanal, og den spærrer for passage i Rind Å og alle åens tilløb. Derudover påvirker et betydeligt vandindtag (bikanal) fra Skjern Å til Rind Å-forvirringen også vandrefiskene i Skjern Å negativt. Oversigtskort af "Forvirringen" ses herunder.



Figur 2. Oversigtfoto af forholdene omkring stemmeværket i Rind Å, ristebygværket ved indløbet til Nørrekanalen samt tilhørende vandforbindelser.

Spærringens placering er vist med rødt på kortet nedenfor. Rind Å løber ud i Skjern Å og videre til Ringkøbing Fjord.



Vandløbsrestaureringsindsatsen skal sikre god økologisk tilstand i vandløbene og skabe bedre levevilkår for fisk, alger, planter og smådyrsfauna. I oplandet til Rind Å og Skjern Å er det især tilstanden for fisk, som ikke opfylder de nationale krav, hvilket bl.a. kan skyldes at fiskenes gydevandring bliver forhindret af spærringen.

Herning Kommune har tidligere selv fået lavet forskellige forundersøgelser og projektforslag, og udvalget er løbende blevet orienteret om arbejdet for en forbedret passage ved Rind Å-forvirringen.

Historisk opsummering omkring spærringen ved Skjern Å Nørrekanal:

Skjern Å Nørrekanal blev bygget af Hedeselskabet i 1872 og kanalen inkl. bygværker blev fredet af Slots- og Kulturstyrelsen i 2019. Vandløbet er beskyttet efter naturbeskyttelseslovens §. Det er et privat vandløb, hvilket betyder at lodsejere og vandindvindere selv står for vedligeholdelse af kanalen. Arbejde omkring kanalen foregår i regi af Kanalselskabet.

I 1990 blev der lavet bedre fiskepassage ved stemmeværket med et omløbsstryg. Passageforholdene var dog stadig ikke tilfredsstillende, og derfor nedsatte Ringkøbing Amt i 2004 en gruppe af interessenter, Danmarks Naturfredningsforening, Danmarks Sportsfiskerforbund, Herning Museum, Herning Kommune, Dambrugere og Kanalselskabet, som skulle fjerne spærringen ved bl.a. Skjern Å Nørrekanal. Et løsningsforslag med en udvidelse af stryget ved udløbet af Rind Å, så det kunne føre den maksimale afstrømning af Rind Å, etablering af et modstem i bikanalen, et nyt indløbsbygværk til kanalen, væsentlig nedsættelse af vandføringen til kanalen og lukning af overfald ved stemmeværket, blev vedtaget i Teknik & Miljøudvalget i 2006, men projektet måtte opgives pga. klager og arbejdet blev sat i bero efter, at Danmarks Sportsfiskerforbund valgte at påklage vandindvindingsstilladelserne i kanalen.

I 2012 indvilgede Herning Kommune i at genoptage sagen, idet Danmarks Sportsfiskerforbund, Kanalselskabet og Herning Museum gjorde opmærksom på, at der igen var nogenlunde enighed om en fælles løsning. Det lykkedes ikke at finde en løsning, som parterne var enige i, og arbejdet blev igen nulstillet.

I 2016 præsenterede både Kanalselskabet og Sportsfiskerne løsninger med vandindtag fra hhv. Rind Å og Skjern Å, og Slots- og Kulturstyrelsen indvilligede i, at stemmeværket ikke behøver at være aktivt, så længe anlægget Skjern Å Nørrekanal bevarer sit udtryk. I årene efter iværksatte Herning Kommune en interessentanalyse og en vandbehovsundersøgelse ved kanalen. Herning Kommune ansøgte også, på vegne af dambrugsejer, Fiskeristyrelsen om midler til opkøb af vandindvindingsret og foderkvote på de to resterende dambrug ved kanalen, og fik tilsagn.

Interessenterne omkring arbejdet med en passageløsning genoptager samarbejdet, og i 2018 udføres en forundersøgelse af rådgivningsfirmaet Orbicon, som beskriver to løsningsforslag, med vandindvinding fra hhv. Rind Å og Skjern Å. Forundersøgelsen præsenteres i 2019, med de to løsninger:

Løsning 1:

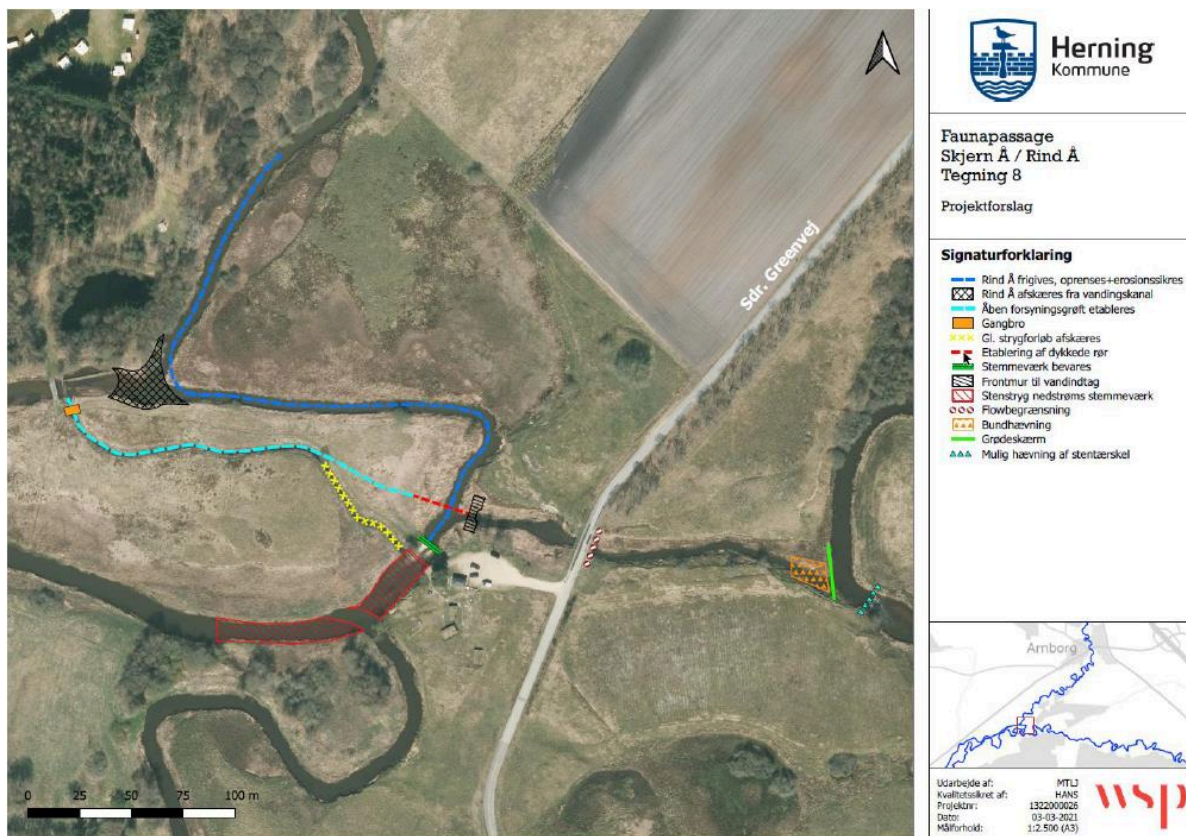
Vandindtag fra Rind Å, pris anslået 1,5-2 mio. kr. Anlægs-mæssigt mindst kompliceret, men indtager en relativt stor mængde af Rind Å's vand, og bevarer stuvningszone opstrøms vandindtag. Ingen vandindtag fra Skjern Å. Dette var Herning Kommunes foretrukne løsning, mens kanalselskabet ikke ønskede denne løsning, idet selskabet ikke mente, at halvdelen af Rind Ås vandføring om sommeren ($Q_{min} = ca. 800 \text{ l/sek.}$) ville dække behovet i kanalen.

Løsning 2:

Vandindtag fra Skjern Å via bikanal, med dykkede rørkanaler under Rind Å og en ombygning af eksisterende faunapassage. Anslået pris 2,5-3 mio. kr. Fjerner stuvningszonen i Rind Å og er fiskebiologisk den bedste løsning. Komplex anlægs-mæssigt og potentielt betydelige vedligeholdelses- og driftsomkostninger efterfølgende. Uden vandindtag fra Rind Å. Kanalselskabets foretrukne løsning.

I 2019 valgte arbejdsgruppen at gå videre med løsning 2, med vandindtag fra Skjern Å, som det bedste kompromis for en løsning på en faunapassage ved Skjern Å Nørrekanal, hvilket ligeledes var rådgiveren Orbicons faglige anbefaling.

I 2020 fik rådgiveren, som nu havde skiftet navn fra Orbicon til WSP, til opgave at lave et detailprojekt for løsningen med vandtilførsel fra Skjern Å via Bikanalen frem til Nørrekanal, som blev afleveret i 2021. Vandtilførslen foretages ved en kombineret neddykket rørlagt forbindelse under Rind Å og det åbne forløb af Bikanalen og et nyt delvist åbent forløb mod Nørre Kanal vest for Rind Å. Bikanalen og Nørre Kanal afskæres fra Rind Å, som gives fuld faunapassage ved trækning af stemmeplankerne i det nuværende stemmeværk. Det blev vedtaget at gå efter et vandindtag på 750-800 l/sek., plus et ekstra rør for at sikre vandforsyning ved problemer, det sidste ønsket af Kanalselskabet. Se løsningsforslag herunder.



I 2020 lukkes det ene dambrug ved kanalen, Vesterkrog Dambrug. Ejeren af begge dambrug meddeler, at han agter at fortsætte med produktion på det andet dambrug, Silstrup Dambrug, dog uden vandindtag fra kanalen.

Et enig vandråd for oplandet til Ringkøbing Fjord indstiller i november 2020 spærringen i Rind Å til fjernelse i Vandplansperiode 3, hvilket bakkes op af Herning Kommune, som indstiller spærringen til fjernelse ved Miljøstyrelsen.

I 2021 meddeler DTU Aqua mundtligt, at der som udgangspunkt vil kræves en rist ved vandindtaget fra Skjern Å. Kanalselskabet tilkendegiver ved møde i juni 2021 at selskabet synes, det er en dårlig ide med afgitring, men at de kan acceptere en 6 mm rist. Kanalselskabet vil gerne stå for rensning af rist, forudsat at det også bliver kanalselskabet som drifter vandindtaget ved rørene under Rind Å. Driften skal beskrives i en driftsvejledning. Kanalselskabet meddeler også ved dette møde, at der skal kunne tages op til 1000 l/sek. ind, inkl. det ekstra rør, at der altid skal være 50 l/sek. i kanalen nedstrøms Sdr. Felding, og at selskabet mener, at Herning Kommune skal overtage de driftsomkostninger dambrugene tidligere har afholdt til kanalselskabet. Herning Kommune meddeler, at det ikke er kommunens opgave at medvirke i driften, idet det er et privat vandløb.

I 2023 forelægges de tre lodsejere ved Skjern Å Forvirringen løsningen, alle er som udgangspunkt positive overfor projektet. Der ansøges om dispensation ved Fredningsnævnet, som godkender projektet.

I september 2023 ansøger Herning Kommune om støtte til detailprojektering og etablering, og i november fik Herning Kommune tilsagn om støtte på 5.453.500,00 kr. Projektet skal være færdigt den 27. november 2024.

På grund af projektets størrelse og vigtighed og den lange historik med mange interesserede parter, agter Herning Kommune først at informere interessenter (lodsejere og div. foreninger) om den nyeste udvikling, hvorefter der laves en pressemeddelelse om projektet.

Under gennemførelsen skal der først indgås aftaler med lodsejere og interessenter og herefter laves et endeligt detailprojekt, inden projektet gennemføres. Detailprojektering udbydes til rådgivere.

Økonomi

Kommuner kan søge tilskud til dækning af alle udgifter knyttet til forundersøgelser og gennemførelse af projekter via tilskudsordninger for vandløbsrestaureringsprojekter. Forvaltningen har søgt om tilskud og modtaget et tilsagn på 5.453.500 kr. til gennemførelse af projektet.

Tilsagnet dækker udgifter til interne timer, ekstern bistand og anlægsudgifter.

Forvaltningen forventer at udbyde hovedparten af opgaven med at lave detailprojekt, udbud af anlægsopgave og tilsyn med anlægsopgaven.

Forvaltningen anmoder om anlægsindtægtsbevilling til tilskuddet samt tilhørende anlægsudgiftsbevilling på 5.454.000 kr. på Serviceområde 04 Grønne områder, nyt stednr., Vandområdeplansprojekt i Rind Å (Spærring) - Gennemførelse.

Indstilling

Miljø-, Infrastruktur- og Naturudvalget indstiller,

- at der til projektet meddeles anlægsindtægtsbevilling samt tilhørende rådighedsbeløb på 5.454.000 kr. i 2024 på Serviceområde 04 Grønne områder, nyt stednr. Vandområdeplansprojekt i Rind Å (Spærring) - Gennemførelse.
- at der til projektet meddeles anlægsudgiftsbevilling samt tilhørende rådighedsbeløb på 5.454.000 kr. i 2024 på Serviceområder 04 Grønne områder, nyt stednr. Vandområdeplansprojekt i Rind Å (Spærring) - Gennemførelse. Udgiften finansieres af tilskuddet.

Beslutning

Økonomi-, Erhvervs- og Uddannelsesudvalget anbefaler sagen til Byrådet.

Punkt 59: Frigivelse af anlægsbevilling til forundersøgelse af spærring i Døvling Bæk øst for Sønder Felding

06.02.10-P20-10-23

Kommunikation

DIR	BFU	SOS	BSK	KFU	BYB	MIN	ØKE	BYR
						X	X	X

Øvrige sagsbehandlere: Dan Overgaard, Pia Colstrup

Resume

I Vandområdeplan 2021-2027 for vandområdedistrikt Jylland og Fyn er det angivet, at der skal fjernes en spærring i vandområdet, der omfatter den nedre del af Døvling Bæk. Spærringen skal fjernes, da den forhindrer fisk og smådyrs frie vandring op og ned ad vandløbet.

Indsatsen udføres gennem to delprojekter - forundersøgelse og gennemførelse. I dette dagsordenspunkt anmodes om anlægsbevilling til at udføre forundersøgelsen.

Projektet er fuldt finansieret via EU-tilskudsordningen for vandløbsrestaurering i tilknytning til Vandområdeplanen. Fiskeristyrelsen har meddelt Herning Kommune tilsagn om tilskud på i alt 332.585 kr. til forundersøgelsen. Forvaltningen kan søge om udbetaling af tilskuddet, når forundersøgelsen er udført.

Forvaltningen anbefaler, at der meddeles anlægsindtægts- og anlægsudgiftsbevilling på 333.000 kr. til forundersøgelsen.

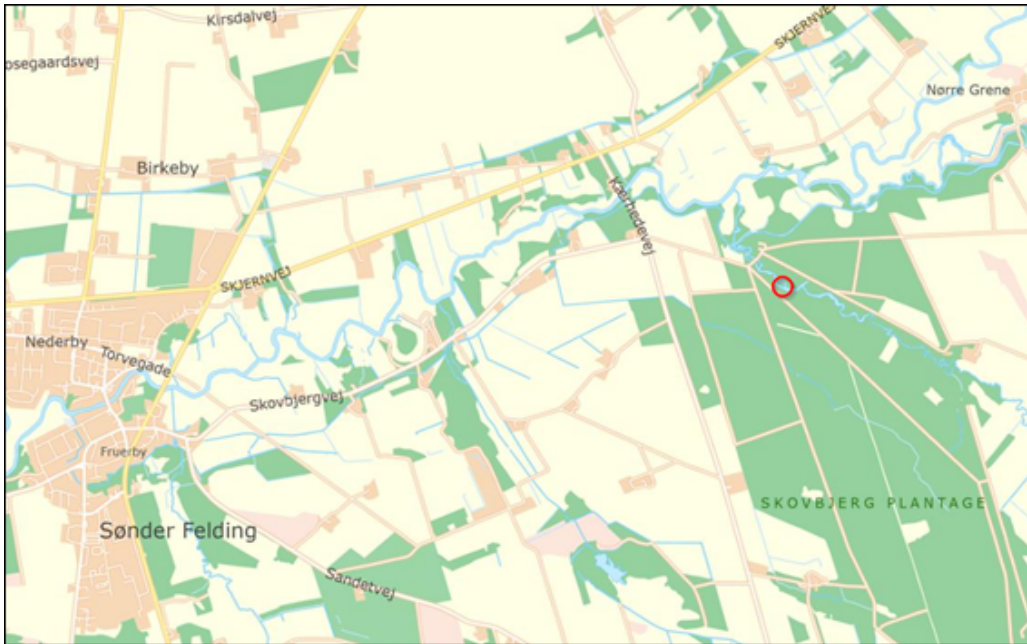
Sagsfremstilling

I Vandområdeplan 2021-2027 er der i Herning Kommune udpeget en række vandområder, hvor der skal laves vandløbsrestaurering eller fjernes spærringer. Et vandområde kan være et helt vandløb eller et delstræk af et vandløb. En af de udpegede spærringer ligger på den nedre del af Døvling Bæk øst for Sønder Felding. Spærringen består af bygværk, som dels leder en del af vandføringen via en kanal til nogle søer og dels giver en fysisk forhindring i form af et styrt, som fisk og smådyr har svært ved at passere.

Vandløbsrestaureringsindsatsen skal sikre god økologisk tilstand i vandløbene og skabe bedre levevilkår for fisk, alger, planter og smådyrsfauna. Den primære udfordring i Døvling Bæk er en dårlig tilstand for fisk, hvilket bl.a. kan skyldes, at fiskenes gydevandring bliver forhindret af spærringen.

I første omgang laves en forundersøgelse, som bl.a. skal afklare, hvordan spærringen kan fjernes, lodsejernes holdning til projektet og udgifterne til en gennemførelse.

Spærringens placering er vist med rødt på kortet nedenfor. Døvling Bæk løber ud i Skjern Å og videre til Ringkøbing Fjord.



Ved forundersøgelsen gennemgås vandløbet, og der udarbejdes et projektforslag. I undersøgelsen er der fokus på lodsejerinddragelse, og eventuelle forslag om vandspejlshævninger inddrages kun med accept fra lodsejerne.

Lodsejerne orienteres om projektet ved opstart og opfordres til at komme med input og ønsker tidligt i processen. Når projektforslaget er færdigt, sendes det til berørte lodsejere til gennemgang og tilpasninger, inden den endelige udgave færdiggøres. Forundersøgelse vil herefter blive anvendt til at søge om midler til at gennemføre et projekt i vandløbet.

Økonomi

Kommuner kan søge tilskud til dækning af alle udgifter knyttet til forundersøgelser og gennemførelse af projekter via tilskudsordninger for vandløbsrestaureringsprojekter. Der er dog en maksimal økonomisk ramme, som afhænger af det/de virkemidler, som er udpeget for vandområdet. Hvis det bliver nødvendigt at gennemføre en dyrere løsning for at opnå målopfyldelse, kan kommunen søge om fritagelse for at gennemføre en indsats eller medfinansiere projektet.

Forvaltningen har søgt om tilskud og modtaget et tilsagn på 332.585 kr. til forundersøgelsen. Tilsagnet dækker udgifter til interne timer og evt. konsulentbistand, opmåling og analyser.

Forvaltningen forventer at udføre meget af forundersøgelsen selv, men der vil muligvis blive anvendt konsulentbistand til detailprojektet, hvis det ender med en kompliceret løsning og anlægsopgave.

Det forventes også, at forundersøgelsen kan gennemføres uden kommunal medfinansiering.

Forvaltningen anmoder om anlægsindtægtsbevilling til tilskuddet samt tilhørende anlægsudgiftsbevilling på 333.000 kr. på Serviceområde 04 Grønne områder, nyt stednr., Vandområdeplansprojekt i Døvling Bæk (Spærring) - Forundersøgelse.

Indstilling

Miljø-, Infrastruktur- og Naturudvalget indstiller,

- at der til projektet meddeles anlægsindtægtsbevilling samt tilhørende rådighedsbeløb på 333.000 kr. i 2024 på Serviceområde 04 Grønne områder, nyt stednr. Vandområdeplansprojekt i Døvling Bæk (Spærring) - Forundersøgelse
- at der til projektet meddeles anlægsudgiftsbevilling samt tilhørende rådighedsbeløb på 333.000 kr. i 2024 på Serviceområder 04 Grønne områder, nyt stednr. Vandområdeplansprojekt i Døvling Bæk (Spærring) - Forundersøgelse. Udgiften finansieres af tilskuddet.

Beslutning

Økonomi-, Erhvervs- og Uddannelsesudvalget anbefaler sagen til Byrådet.

Punkt 60: Frigivelse af anlægsbevilling til naturpleje og naturgenopretningsprojekter 2024

01.05.12-P20-1-16

Kommunikation

DIR	BFU	SOS	BSK	KFU	BYB	MIN	ØKE	BYR
						X	X	X

Øvrige sagsbehandlere: Louise Berg Hansen, Dan Overgaard, Pia Colstrup

Resume

Der anmodes om frigivelse af rådighedsbeløb på 926.000 kr. i 2024 på Serviceområde 04 Grønne områder, Skov og Naturområder til særlige naturpleje- og genopretningsprojekter.

Forvaltningen anbefaler, at forslag til naturprojekter tages til efterretning, og rådighedsbeløbet frigives.

Sagsfremstilling

På investeringsoversigten er der afsat 926.000 kr. i 2024 på Serviceområde 04 Grønne områder, Skov og naturområder til særlige naturpleje- og genopretningsprojekter. Indsatsen kan bl.a. gå på registrering af natur, sikring af større sammenhæng i naturen og på at forbedre forhold for ansvarsarter - også på private arealer.

Forvaltningen planlægger at udføre nogle specifikke pleje- og naturgenopretningsprojekter samtidig med, at der planlægges en opgradering af vidensniveauet om, hvor den værdifulde natur befinder sig, så det i fremtiden bliver lettere at prioritere plejeindsatsen.

Forventet disponering af anlægsmidler i 2024:

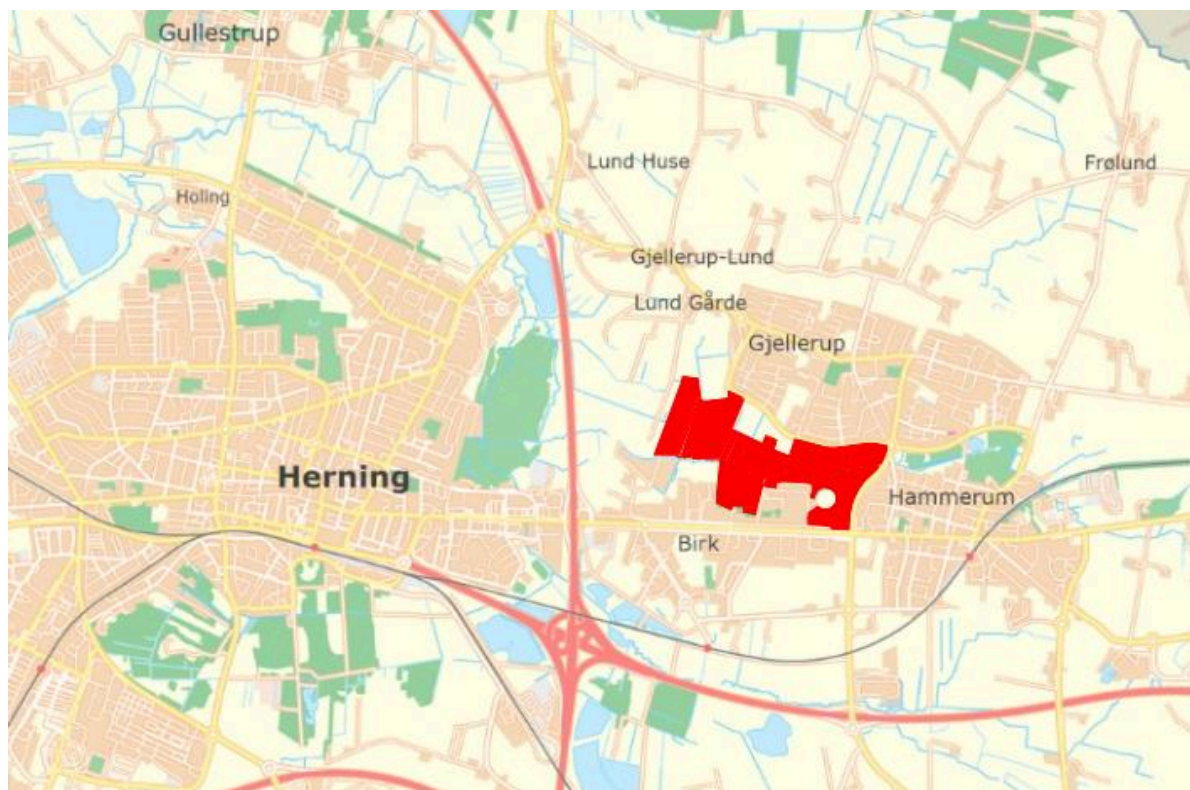
Gjellerup Enge adgang og friluftsliv på Naturfondens arealer	356.000 kr.
Forundersøgelse for visionsplan og konkrete tiltag for Blå-Grøn Ring	300.000 kr.
Naturindsatser i privatejede fredninger og på kommunes egen naturarealer	170.000 kr.
Pleje af eksisterende vandhuller for kommunens ansvarsarter	100.000 kr.
Sum	926.000 kr.

Beskrivelse af de enkelte projekter/opgaver:

Gjellerup Enge adgang og friluftsliv på Naturfondens arealer:

Herning kommune og Den Danske Naturfond har indgået et samarbejde om at udvikle naturen og friluftslivet i området omkring Gjellerup Enge. Der er tidligere udarbejdet en Naturplan og en Friluftslivplan for området. Naturplejen i området sikres af græssende dyr, og der er allerede etableret et stisystem i området, som er meget benyttet.

Der planlægges etablering af adgang via nye stier samt formidling bl.a. på arealerne ejet af Den Danske Naturfond. Kortet nedenfor viser, hvor Gjellerup Enge findes.



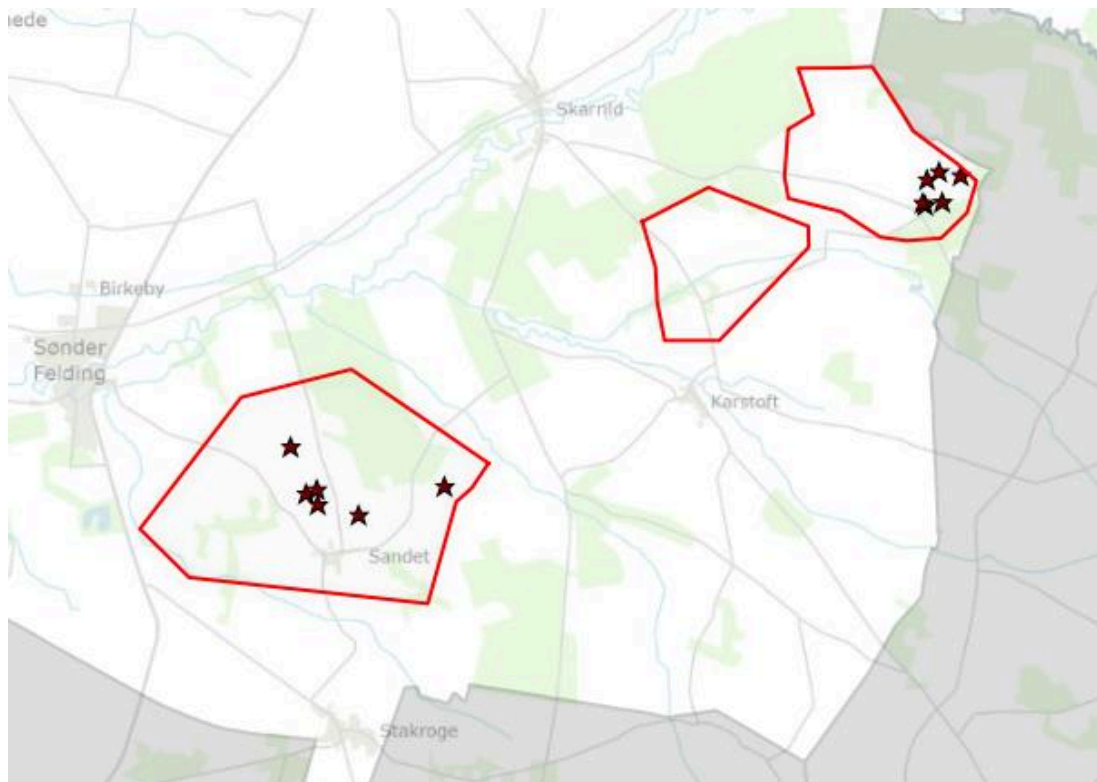
Pleje af eksisterende vandhuller for kommunens ansvarsarter:

I området syd for Skjern Å, ved Gejlbjerg og Sandet, har kommunen siden 2007 arbejdet på at forbedre levestederne for sjældne padder.

Indsatsen har løbende bestået i at få etableret vandhuller efter frivillig aftale med lodsejere. Vandhullerne danner efterhånden et fint netværk af levesteder for arter som løgfrø, spidssnudet frø og lille vandsalamander, hvoraf de 2 førstnævnte er udpeget som ansvarsarter i kommunens naturpolitik. Padderne har en række krav til deres ynglevandhuler. Ud over rent vand så kræver de, at solen kan skinne på vandoverfladen, så vandet kan blive varmt, ligesom der også skal være bar jord nær vandhullerne.

De afsatte midler vil blive brugt på at fjerne uønsket trævækst rundt om udvalgte vandhuller, så levestederne opretholder en kvalitet, der gør dem egnede for løgfrø, spidssnudet frø m.fl.

Kortet nedenfor viser de områder, hvor der siden 2007 er arbejdet med udvikling af vandhuller og levesteder for sjældne padder. Stjerneerne viser, hvor der inden for de seneste 3 år er fundet løgfrø, som er den mest sjældne padder i Herning Kommune.



Naturindsatser i privatejede fredninger og på kommunes egen naturarealer:

De seneste år er der udarbejdet plejeplaner for en lang række af de fredede områder i Herning Kommune. Plejeplanerne ligger tilgængeligt på kommunens hjemmeside:
[Kort over fredede områder \(herning.dk\)](http://herning.dk).

Plejen af privatejede fredede arealer gennemføres altid i samarbejde med den enkelte lodsejer og kan have karakter af rydninger, der sikrer landskabsmæssige fredninger eller rydninger, der supplerer naturpleje med afgræssende dyr. Da der ikke er truffet aftaler med de berørte lodsejere, bliver arealerne ikke specifikt beskrevet her.

Tilsvarende kan der gennemføres indsatser på kommunes egne arealer til gavn for natur og biodiversitet.

Forundersøgelse for visionsplan og konkrete tiltag for Blå-Grøn Ring:

Der arbejdes med at undersøge sammenhænge mellem eksisterende grønne områder rundt om og i Herning. Af eksempler kan nævnes Knudmosen, Gjellerup Enge, Gullestrup Enge, Lillelund Engpark, Fuglsang Sø, Løvbakkerne, Gødstrup Sø mv.

Forvaltningen foreslår, at der laves et udkast til en visionsplan for den Blå-Grønne Ring, hvor det undersøges, hvilke muligheder, sammen med aktører og samarbejdspartnere, der kunne være i at sikre en sammenhæng mellem byens rekreative områder på lang sigt. Derudover vil der også være behov for at udbygge og forbedre eksisterende forbindelser.

Opgaven anslås at kunne løses for ca. 300.000 kr. Der indhentes tilbud fra konsulenter.

Økonomi

Der anmodes om anlægsudgiftsbevilling på 926.000 kr. i 2024 på Serviceområde 04 Grønne områder, nyt stednr. Særlige naturpleje og genopretningsprojekter 2024.

Udgiften finansieres af afsat rådighedsbeløb på Serviceområde 04 Grønne områder, stednr. 050099 rådighedspulje, natur og friluftspjeker i 2024.

Indstilling

Miljø-, Infrastruktur- og Naturudvalget indstiller,

- at forslag til naturprojekter tages til efterretning
- at der meddeles anlægsudgiftsbevilling samt tilhørende rådighedsbeløb på 926.000 kr. i 2024 på Serviceområde 04 Grønne områder, nyt stednr., Særlige naturpleje- og genopretningsprojekter 2024
- at udgiften finansieres af afsat rådighedsbeløb på 926.000 kr. i 2024 på Serviceområde 04 Grønne områder, stednr. 050099 rådighedspulje, natur- og friluftspjekerter.

Beslutning

Økonomi-, Erhvervs- og Uddannelsesudvalget anbefaler sagen til Byrådet.

Punkt 61: Frigivelse af anlægsbevilling til byggemodning i Hammerum

13.06.00-P19-1-24

Kommunikation

DIR	BFU	SOS	BSK	KFU	BYB	MIN	ØKE	BYR
						X	X	X

Øvrige sagsbehandlere: Tommy Jonassen, Pia Colstrup

Resume

Der anmodes om frigivelse af rådighedsbeløb på i alt 7 mio. kr. til byggemodning i Hammerum for henholdsvis boligområde på Tværgade samt erhvervsområde på Trafikskolevej.

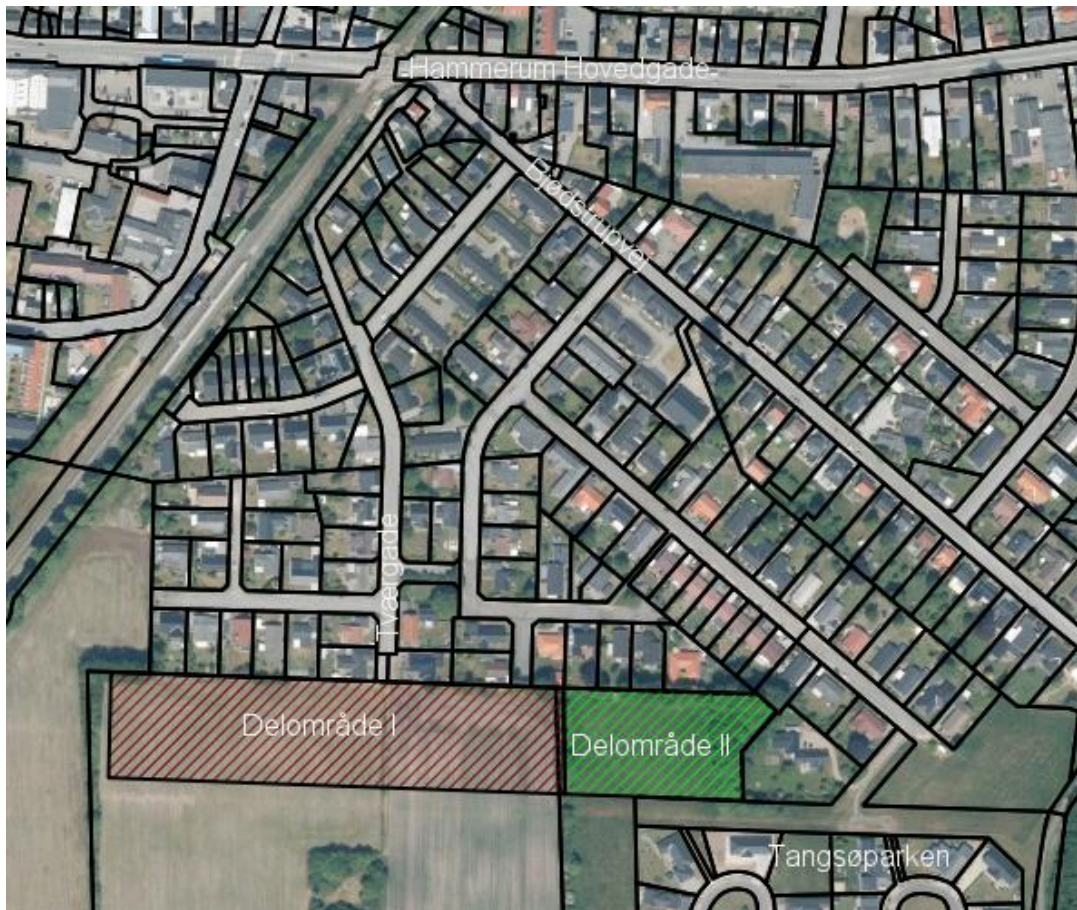
Forvaltningen anbefaler, at rådighedsbeløbet frigives.

Sagsfremstilling

Tværgade, Hammerum

Boligområdet ved Tværgade i Hammerum er et delområde i den samlede plan for byudvikling ved Tangsøparken. Området danner samtidig afslutningen på det eksisterende boligområde sydvest for Bjødstrupvej og får vejadgang via Bjødstrupvej og Tværgade.

Der planlægges udstykket 18 grunde til åben-lav byggeri og en storparcel på ca. 4.000 m² til tæt-lav bebyggelse. Der etableres forsyningsledninger og grusveje. Grundene kan overtages til byggeri fra den 1. august 2024.



Tværgade, Hammerum. Delområde I er udlagt til åben-lav bebyggelse og delområde II er til tæt-lav.

Trafikskolevej, Hammerum

Der er solgt en erhvervsgrund på ca. 5.000 m² ved Hammerum Hovedgade i den østlige del af Trafikskolevej. Adgangsvejen skal forlænges mod øst, og der skal ske en mindre omlægning af Hammerum Bæk.



Trafikskolevej, Hammerum. Solgt erhvervsgrund er markeret med rød skravering. Forlængelse af Trafikskolevej er markeret med blå skravering.

Økonomi

Udgiften til byggemodning af 18 grunde og en storparcel på Tværgade i Hammerum forventes at udgøre 4 mio. kr. i 2024. Der er afsat 21,5 mio. kr. i 2024 på Serviceområde 01 Byggemodning, stednr. 002021 Tangsøparken, Hammerum. Der anmodes om frigivelse af rådighedsbeløb på 4 mio. kr. i 2024. Den samlede anlægsudgiftsbevilling til byggemodningsområdet udgør herefter 70,654 mio. kr.

Udgiften til vejanlæg på Trafikskolevej i Hammerum forventes at udgøre 3 mio. kr. i 2024. Anlægsudgiften finansieres af afsat rammerådighedsbeløb til udgifter på Serviceområde 01 Byggemodning, stednr. 002003 i 2024. Den samlede anlægsudgiftsbevilling til byggemodningsområdet udgør herefter 24,118 mio. kr.

Indstilling

Miljø-, Infrastruktur- og Naturudvalget indstiller,

- at der meddeles anlægsudgiftsbevilling på 4 mio. kr. i 2024 på Serviceområde 01 Byggemodning, stednr. 002021 Tangsøparken, Hammerum
- at anlægsudgiften på 4 mio. kr. finansieres af afsat rådighedsbeløb på Serviceområde 01 Byggemodning, stednr. 002021 Tangsøparken, Hammerum i 2024
- at der meddeles anlægsudgiftsbevilling samt tilhørende rådighedsbeløb på 3 mio. kr. i 2024 på Serviceområde 01 Byggemodning, stednr. 003008 Trafikskolevej, Hammerum
- at anlægsudgiften på 3 mio. kr. finansieres af afsat rammerådighedsbeløb til udgifter på Serviceområde 01 Byggemodning, stednr. 002003 i 2024.

Beslutning

Økonomi-, Erhvervs- og Uddannelsesudvalget anbefaler sagen til Byrådet.

Punkt 62: Selskabsgørelse af Energnist

07.04.04-A00-1-24

Kommunikation

DIR	BFU	SOS	BSK	KFU	BYB	MIN	ØKE	BYR
						X	X	X

Øvrige sagsbehandlere: Nina Skov Lauridsen

Resume

Energistics affaldsforbrændingsanlæg skal som følge af lov nr. 745, "Ny organisering af affaldsforbrændingssektoren og konkurrenceudsættelse af forbrændingseget affald", udskilles i aktie- eller anpartsselskaber senest den 31. december 2024.

På baggrund af de nye regler om selskabsgørelse af forbrændingsanlæggene traf alle ejerkommunerne, herunder Herning Kommune, ved borgmestermøde den 19. september 2023 beslutning om at igangsætte en ejerdrevet proces for selskabsgørelse af Energistics forbrændingsanlæg. Herning Byråd har i den forbindelse behandlet vedtægtsændring for Energnist I/S på byrådsmødet den 18. december 2023, pkt. 214, hvorved den enkelte ejerkommune senest den 31. marts 2024 skal tage stilling til, om kommunen ønsker at fastholde ejerskabet af Energnist efter selskabsgørelsen, eller om kommunen ønsker at udtræde.

Forvaltningen indstiller at:

- Herning Kommune fastholder ejerskabet af Energnist efter selskabsgørelsen af forbrændingsanlæggene
- Energnist I/S opløses i forbindelse med selskabsgørelsen, da Energistics aktiviteter organiseres i et eller flere kapitalselskaber som følge af lovgivningen
- den oparbejdede overdækning i Energnist I/S tilbageføres til affaldskunderne i overensstemmelse med hvile-i-sig-selv-princippet, og forvaltningen bemyndiges til at godkende styregruppens plan for afvikling af restoverdækningen
- der drøftes og igangsættes en beslutningsproces for håndtering af det fremtidige udbud af forbrændingseget affald i Herning Kommune.

Sagsfremstilling

Byrådet besluttede på møde den 18. december 2023, pkt. 2014 at igangsætte en ejerdrevet proces for selskabsgørelsen af Energnist forbrændingsanlæg. Som led i den ejerdrevet proces bad ejerkommunerne Horten og PwC om at udarbejde henholdsvis en juridisk og økonomisk analyse, der skulle danne grundlag for den enkelte ejerkommunes beslutning om:

- Fortsat ejerskab af Energnist
- Håndtering af overdækning i Energnist
- Fremtidig organisering af Energistics aktiviteter, herunder om det kommunale fællesskab skal opløses eller fastholdes.

Horten og PwC fremlagde den juridiske og den økonomiske analyse på borgmestermødet i Herning den 24. januar 2024.

På grundlag af den juridiske og den økonomiske analyse anbefaler Horten og PwC:

- At alle ejerkommuner fastholder ejerskabet til Energnist efter selskabsgørelsen, da kommunerne herved vil få andel i det økonomiske potentiale, som den kommende lovgivning giver mulighed for at forløse, og som den økonomiske analyse fastslår er til stede i Energnist

- At ejerkommunerne opløser Energnist I/S i forbindelse med selskabsgørelsen, idet der herved opnås en ensartet styringsmodel i organisationen, som kan fokusere på den forretningsmæssige drift, herunder med mulighed for deltagelse af andre end kommuner, hvis ejerkommunerne ønsker det
- At Energnist I/S tilbagefører mest muligt af den bestående overdækning i Energnist I/S over priserne i 2024 til ejerkommunerne, samt at ejerkommunerne og Energnist aftaler en endelig model for tilbageførsel af den resterende overdækning til affaldskunderne hurtigst muligt. Fordelingsnøglen for tilbagebetaling efter selskabsgørelsen bør ejerkommunerne og Energnist fastlægge i fællesskab, evt. med inddragelse af Energistyrelsen.

Den økonomiske analyse fastslår, på baggrund af en analyse af virksomhedens aktiver og økonomi og en analyse af markedet for forbrændingsydelser og øvrige rammebetingelser, at Energnist I/S' virksomhed er veldrevet og rummer et betydeligt økonomisk potentiale for de ejerkommuner, som fastholder ejerskabet efter selskabsgørelsen.

Den økonomiske analyse bygger på en række forudsætninger, hvoraf følgende skal fremhæves:

- Markedsanalysen viser, at der vil være et fornuftigt marked for affald og dermed prisafregning, der giver sikkerhed for nødvendige affaldsmængder. Der er forudsat fuld kapacitetsudnyttelse på begge anlæg i hele anlæggenes levetid.
- Prissætningen af indenlandsk husholdningsaffald tager udgangspunkt i en markedsanalyse, som Energnist I/S har fået udarbejdet af Rambøll A/S.

Hvis kommunen træder ud inden selskabsgørelsen, er der ingen positiv egenkapital til udbetaling. Der vil på den anden side næppe være en pligt for en udtrædende kommune til at betale kompensation. En udtrædende kommune vil dog fortsat hæfte for de lån, som Energnist I/S har stiftet før udtræden.

Den juridiske analyse tydeliggør, at der ikke er nogen juridisk eller økonomisk grund til at opretholde Energnist I/S efter selskabsgørelsen, da alle aktiviteter skal udskilles til selskaber.

Fastholdelse af et I/S vil indebære, at ejerkommunerne er længere væk fra selskabernes aktiviteter end nødvendigt. Ved at opløse Energnist I/S undgår den fremtidige organisation også at skulle håndtere to forskellige styreformers.

Analyserne fastslår endvidere, at den opsparede overdækning i Energnist I/S (på ca. 275 mio. kr.) skal tilbageføres til forbrugerne i overensstemmelse med hvile-i-sig-selv-princippet. De nærmere rammer for dette skal fastlægges hurtigst muligt. Der afvikles mest muligt over taksten i 2024. Styregruppen udarbejder en plan for afvikling af restoverdækningen, som efterfølgende forelægges ejerkommunerne til administrativ godkendelse.

Ifølge den juridiske analyse kan opgaven med at udbyde kommunens forbrændingsegnet affald ikke anses for at være kompetenceoverdraget til Energnist I/S, hvorfor kommunerne hver især skal overveje, hvordan udbudsopgaven skal adresseres.

Kommunen skal derfor drøfte og beslutte, om opgaven med udbud af forbrændingseget affald skal løses sammen med kommunens øvrige affaldsudbud, herunder om udbuddet skal indgå i en tværkommunal samarbejdsmodel.

Såfremt ejerskabet af Energnist fastholdes, skal kommunen udbyde det forbrændingsegnet affald fra den 1. juli 2025. Hvis kommunen udtræder af Energnist, vil udbudspligten træde i kraft den 1. januar 2025.

Hvis byrådet beslutter at fastholde kommunens medejerskab til Energnist, vil byrådet senere få forelagt bl.a. selskabsstruktur, ejerstrategi, ejeraftale, principper for bestyrelsernes sammensætning, vedtægter etc.

Styregruppen i den ejerdrevet proces for selskabsgørelse af affaldsforbrændingsanlæg fortsætter arbejdet med at forberede selskabsstiftelsen, herunder opløsning af Energnist I/S, samt model for håndtering af overdækningen i selskabet.

Indstilling

Miljø-, Infrastruktur- og Naturudvalget indstiller,

- at Herning Kommune fastholder ejerskabet af Energnist efter selskabsgørelsen af forbrændingsanlæggene
- at Energnist I/S opløses i forbindelse med selskabsgørelsen, da Energnists aktiviteter organiseres i et eller flere kapitalselskaber som følge af lovgivningen
- at den oparbejdede overdækning i Energnist I/S tilbageføres til affaldskunderne i overensstemmelse med hvile-i-sig-selv-princippet, og forvaltningen bemyndiges til at godkende styregruppens plan for afvikling af restoverdækningen
- at der drøftes og igangsættes en beslutningsproces for håndtering af det fremtidige udbud af forbrændingsegnet affald i Herning Kommune.

Beslutning

Økonomi-, Erhvervs- og Uddannelsesudvalget anbefaler sagen til Byrådet.

Punkt 63: Legalitetsgodkendelse af Herning Vands takster for spildevand for 2024

00.00.00-P19-1-19

Kommunikation

DIR	BFU	SOS	BSK	KFU	BYB	MIN	ØKE	BYR
						X	X	X

Øvrige sagsbehandlere: Kaare Hjorth

Resume

Herning Vand A/S har den 24. november 2023 bedt Herning Kommune om at godkende takster for afledning og rensning af spildevand for 2024.

Forvaltningen anbefaler, at taksterne godkendes.

Sagsfremstilling

Som følge af lovbekendtgørelse om betalingsregler for forsyningsselskaber skal Herning Kommune godkende selskabets takster. Godkendelsen er en såkaldt legalitetsgodkendelse, dvs. kommunen skal godkende, at taksterne er fastsat i overensstemmelse med lovgivningen. Lovgivningen er i denne forbindelse Betalingsloven og Vandsektorloven.

I forbindelse med godkendelsen har Herning Vand A/S indsendt følgende for 2024: Takster til afledning af spildevand, selskabets forslag til budget 2024 og forsyningssekretariatets fastsættelse af "økonomiske rammer" for selskabet.

Konkret skal følgende overholdes:

- at økonomien i spildevandsforsyningen hviler-i-sig-selv. Det betyder, at indtægter og udgifter skal balancere over en årrække i forsyningsselskabets regnskaber.
- at taksten ikke overskrider de "økonomiske rammer" fastsat af forsyningssekretariatet under Konkurrence- og Forbrugerstyrelsen. Med "økonomiske rammer" fastsættes en indtægtsramme for forsyningsselskabet og en øvre grænse for selskabets indtægter fra den primære drift i 2024. De "økonomiske rammer" fastsættes i kr. pr. m³.

Takster

Takster for vandafledning for 2024 er vedlagt dagsordenen som bilag 1. Taksterne er opdelt i et fast bidrag, et variabelt vandafledningsbidrag, et bidrag for rensning, et bidrag for afledning af filterskyllevand, et bidrag for afledning af drænvand og et bidrag for afledning af forurenede tag- og overfladevand.

Det faste bidrag opkræves pr. stikledning, der er ført frem til ejendommens grundgrænse. Beløbet er fastsat efter gældende lovgivning og udgør 756,82 kr. ekskl. moms for 2024, svarende til en stigning på ca. 5 % i forhold til 2023.

Det variable vandafledningsbidrag er fastsat til 38,00 kr. pr. m³ (ekskl. moms) for 2024, svarende til en stigning på ca. 5,5 % i forhold til 2023.

Taksten for rensning er fastsat til 10,42 kr. pr. m³ (ekskl. moms) for 2024, svarende til et fald på ca. 24 % i forhold til 2023.

Taksten for afledning af filterskyllevand følger taksten for rensning og er således fastsat til 10,42 kr. pr. m³ (ekskl. moms) for 2024, svarende til et fald på ca. 24 % i forhold til 2023.

Taksten for afledning af drænvand til regnvandskloak og fælles-/spildevandskloak er fastsat til henholdsvis 1,00 kr. pr. m³ (ekskl. moms) og 5,00 kr. pr. m³ (ekskl. moms) for 2024. Taksterne er uændrede i forhold til 2023.

Taksten for afledning af forurenede tag- og overfladevand til fælles-/spildevandskloak er fastsat til 5,00 kr. pr. m³ (ekskl. moms) for 2024. Taksten er uændret i forhold til 2023.

Tilslutningsbidraget (pr. bolig eller påbegyndt 800 m² erhvervsgrund) er i 2024 fastsat til 62.716,38 kr. ekskl. moms svarende til en stigning på ca. 5 % i forhold til 2023.

Økonomisk ramme

Taksterne for 2024 er opsplittet i henholdsvis Vand A/S (betaling for distribution og rensning) og Rens A/S (betaling for rensning alene). Herning Vand A/S overholder med de fastsatte takster indtægtsrammen fra Regulator (se bilag 2).

Forvaltningen finder, at fastsættelse af taksterne er sket i overensstemmelse med gældende lovgivning, dvs. at hvile-i-sig-selv princippet og indtægtsrammen forventes overholdt.

Forvaltningen anbefaler, at taksterne godkendes.

Indstilling

Miljø-, Infrastruktur- og Naturudvalget indstiller,

at taksterne for afledning og rensning af spildevand for 2024 godkendes.

Beslutning

Økonomi-, Erhvervs- og Uddannelsesudvalget anbefaler sagen til Byrådet.

Bilag

Bilag 1 Takstoversigt for spildevand i 2024

Bilag 2 Overholdelse af indtægtsramme fastsat af forsyningssekretariatet 2024

Punkt 64: Foreløbig vedtagelse af tillæg 44 til Herning Kommunes Spildevandsplan, Gødstrup

06.00.05-P16-2-22

Kommunikation

DIR	BFU	SOS	BSK	KFU	BYB	MIN	ØKE	BYR
						X	X	X

Øvrige sagsbehandlere: Kaare Hjorth

Resume

Tillæg 44 til Herning Kommunes Spildevandsplan 2015 - 2025 udarbejdes på grund af flere ønsker til ændringer i Gødstrup fra forskellige bygherrer og forsyningen. Tillægget omfatter:

- en ændring af kommunens spildevandsplan således, at centerområdet i den syd-østlige del af lokalplan 54.C1.1 (Center-, bolig- og erhvervsområde syd for Hilmar Sølunds Vej i Gødstrup) udlægges til privat spildevandsanlæg.
- et ønske om at indføre et ekstra bassin i spildevandsplanen til afledning af overfladevand fra en del af området omfattet af lokalplan 54.C1.1. Bassinet etableres i den kommende grøn/blå rekreative kile omfattet af lokalplan 54.R1.1 (Rekreativt område mellem Hilmar Sølunds Vej og Helstrupvej i Gødstrup).
- et ønske om, at et område udtages af spildevandsplanen, da det ikke skal spildevandsforsynes i forbindelse med etablering af en varmevekslercentral i området.
- generelle ændringer til berigtigelse af spildevandsplanen for Gødstrup.

Forvaltningen anbefaler, at tillæg 44 foreløbig vedtages.

Sagsfremstilling

Hele området syd for Hilmar Sølunds Vej er i dag omfattet af opland F08.P i spildevandsplanen, og området er udlagt til, at Herning Vand A/S håndterer alt regn- og spildevand. Området bliver med dette tillæg delt i fire oplande (opland F13.P, F08.P, F08-1.P og F08-2.P) på baggrund af den forskelligartede anvendelse af arealerne. Efter vedtagelse af tillægget vil det fremgå af spildevandsplanen, at ledningerne i opland F08-1.P er private. Dette vil blive angivet med bemærkningen "Privat regn- og spildevandskloakeret". De resterende oplande udlægges som hidtil med plan om, at Herning Vand etablerer separat kloakering (se figur 1 og 2).



Figur 1. Eksisterende spildevandsplan



Figur 2. Ny spildevandsplan med angivelse af nye oplande.

Centerområde med privat spildevandsanlæg

Efter ønske fra en bygherre vil dette tillæg ændre spildevandsplanen i Gødstrup således, at centerdelen i lokalplan 54.C1.1 (Center-, bolig- og erhvervsområde syd for Hilmar Sølunds Vej i Gødstrup) skal håndtere spildevand og regnvand privat. Forudsætningerne for etablering af et fælles privat spildevandsanlæg for regn- og spildevand fra delområde 1 i lokalplanen er:

- at berørte grundejere opretter et spildevandslav, der varetager anlæggenes etablering, drift og vedligeholdelse, og at vedtægter for lavet foreligger samtidig med planforslagets offentliggørelse.
- at Herning Kommune afgrænser opland F08-1.P, der afleder regn- og spildevand til det fælles private spildevandsanlæg i spildevandsplanen med angivelse af, at anlægget ikke er ejet af et spildevandsforsyningsselskab, der er omfattet af vandsektorlovens §2, stk. 1.
- at spildevandslavets endelige vedtægter, herunder lavets forpligtelser, tinglyses på hver enkelt af de berørte ejendomme, når det fælles private spildevandsanlæg er optaget i spildevandsplanen.

Med dette tillæg optages opland F08-1.P som opland med fælles privat spildevandsanlæg, der ikke er ejet af et spildevandsforsyningsselskab, omfattet af vandsektorlovens §2, stk. 1, i Herning Kommunes spildevandsplan. Det private regn- og spildevandsanlæg tilsluttes Herning Vand A/S's ledninger ved matrikelgrænsen. Vedtægter fremgår af bilag 1.4.

Område udtages af Herning Kommunes Spildevandsplan

Verdo Varme er ved at opføre en varmeveksler på matrikel 1ar, Næstholt Gde., Snejbjerg. I forbindelse med varmevekslercentralen skal der etableres et toilet og en håndvask, som vil blive anvendt i begrænset omfang. Da arealet ligger langt fra Herning Vands kloakledninger, og der ikke etableres anden bebyggelse med afledning af spildevand, er det ikke hensigtsmæssigt at føre regn- og spildevandsledninger frem til grunden. Området rundt om varmecentralen skal benyttes til en grøn forbindelse mellem Gødstrup Sygehus og bolig-, erhvervs- og centerområderne kaldet "Linket". Området består af matrikel 1c, Næstholt Gde., Snejbjerg og vil ligeledes ikke blive regn- og spildevandsforsynet.

I spildevandsplanen udtages matrikel 1c og 1ar, Næstholt Gde., Snejbjerg af det nye opland F13.P således, at Herning Vand ikke har pligt til at forsyne området.

Etablering af nyt regnvandsbassin og udløb

Med dette tillæg indføres et nyt bassin i spildevandsplanen (se figur 3). Herning Vand foreslår, at bassinet placeres på matr. 1aa, 1ag og 1ah, Næstholt Gde., Snejbjerg. Bassinet skal på sigt betjene opland F13.P og bliver placeret i den kommende "grønne kile" i lokalplan nr. 54.R1.1 for et "Rekreativt område mellem Hilmar Sølunds Vej og Helstrupvej i Gødstrup". Lokalplanen er udarbejdet for at sikre et rekreativt område til områdets borgere, men også for at sikre et samlet område til håndtering af regnvand samt opmagasinering af klimavand ved større regnsky. Regnvandsbassinet vil få et nyt udløb til Hundkær Bæk.



Figur 3. Nyt bassin for opland F13.P

Diverse rettelser

En oversigt samt oplysninger om nuværende og kommende oplandsnavne og -størrelser kan ses i bilag 1 til dagsorden samt tillæggets bilag 1.1 – 1.3.

Spildevand

Spildevand fra alle oplandene i dette tillæg ledes til Herning Renseanlæg.

Recipient for regnvand

Regnvand fra de fire oplande vil blive ledt til to regnvandsbassiner med udløb til Hundkær Bæk, som er et ikke-målsat privat vandløb/grøft. Hundkær Bæk løber syd og vest om Regionshospitalet i Gødstrup (se figur 4). Afstrømningen til Hundkær Bæk stammer på nuværende tidspunkt udelukkende fra landbrugsarealer i det topografiske opland til bækken samt lidt vejvand.

Hundkær Bæk løber i en åben strækning, som begynder øst for Hundkærgård (se figur 4). Bækken er herefter rørlagt på en strækning nedstrøms Sønder Næstholtvej efterfulgt af en åben strækning med udløb i Fonvad Bæk/Skibbild Sønderbæk. Undervejs er der tre kortere rørunderføringer ved krydsende veje og anlæg.



Figur 4: Forløbet af Hundkær Bæk. Den åbne strækning af vandløbet begynder ved den røde prik. Vandløbet er rørlagt mellem de gule prikker.

Etablering af nye erhvervs- og boligområder vil medføre en øget udledning af regnvand til Hundkær Bæk. Der er derfor i juli 2021 blevet udarbejdet en robusthedsanalyse af Hundkær Bæk, som viser, at der ikke vil ske erosion eller oversvømmelse på baggrund af en øget afstrømning fra de nye områder. Dog er der en rørlægning på den sidste del af traceet, som sætter en begrænsning, hvis afstrømningen overstiger 1,5 l/s pr. ha.

Den forøgede udledning af regnvand forventes ikke at give anledning til en uacceptabel hydraulisk belastning eller en væsentligt øget næringsstofbelastning af recipienterne, da der etableres regnvandsbassin til forsinkelse og rensning af den øgede mængde overfladevand. Dog skal der i forbindelse med ansøgningerne om udledningstilladelse laves en vurdering af den hydrauliske kapacitet af Hundkær Bæk i forhold til merbelastningen fra regnvandsbassinerne, og om der skal udføres tiltag i forhold til rørlægningen nedstrøms udledningerne.

Specifikke vilkår vedr. placering og udformning af nyt bassin og vilkår vedr. udledning herfra (herunder indretning, eftersyn og vedligehold af regnvandsbassinerne samt afløbsvandføring) vil blive fastlagt i de konkrete tilladelser, der skal meddeles, når planerne i dette tillæg skal realiseres.

Forvaltningen anbefaler, at tillæg 44 foreløbig vedtages.

Indstilling

Miljø-, Infrastruktur- og Naturudvalget indstiller,

at tillæg 44 til Herning Kommunes Spildevandsplan 2015-2025 foreløbig vedtages.

Beslutning

Økonomi-, Erhvervs- og Uddannelsesudvalget anbefaler sagen til Byrådet.

Bilag

Bilag 1 Tillæg 44 til Herning Kommunes spildevandsplan 2015-2025 - Gødstrup

Bilag 1.1 Kortbilag_Tillæg_44_Gødstrup

Bilag 1.2 Udløbsskema_Tillæg_44_Gødstrup

Bilag 1.3 Oplandsskema_Tillæg_44_Gødstrup

Bilag 1.4 Vedtægt for Spildevandslauget Delområde 1, Gødstrup Herning

Punkt 65: Frigivelse af anlægsbevilling til Herning+

82.20.00-P00-2-22

Kommunikation

DIR	BFU	SOS	BSK	KFU	BYB	MIN	ØKE	BYR
						X	X	X

Øvrige sagsbehandlere: Pia Colstrup

Resume

Der anmodes om frigivelse af rådighedsbeløb på i alt 3,766 mio. kr. til tomgangsdrift af dele af de tidligere sygehusbygninger.

Forvaltningen anbefaler, at rådighedsbeløbene frigives.

Sagsfremstilling

Sygehuset i Herning blev fra april 2022 successivt overdraget til Herning Kommune. Der er i 2022 og 2023 foretaget nedrivninger, facadelukninger mod de eksisterende bygninger (de 2 sengebygninger og den gl. hovedindgang) samt kloaksepareringer og anlæg (sandpuder) til senere vejanlæg.

Desuden skal det sikres, at installationerne, herunder el, vand, varme, styring, låsesystemer, alarmlinjer mv., fortsat er funktionsdygtigt til et vist niveau. Der er tomgangsdrift (eks. forbrug, forsikringer og ejendomsskatter), og der føres tilsyn med de resterende bygninger, til der findes ny anvendelse.

Økonomi

Der anmodes om anlægsbevilling på 3,766 mio. kr. til projektet på Serviceområde 03 Kommunale Ejendomme, stednr. 013098 Herning+. Udgiften finansieres af afsat rådighedsbeløb på samme stednr. i 2024.

Indstilling

Miljø-, Infrastruktur- og Naturudvalget indstiller,

- at der til tomgangsdrift i forbindelse med Herning+ meddeles anlægsudgiftsbevilling på 3,766 mio. kr. i 2024 på Serviceområde 03 Kommunale Ejendomme, stednr. 013098 Herning+
- at anlægsudgiften finansieres af afsat rådighedsbeløb på 3,766 mio. kr. i 2024 på Serviceområde 03 Kommunale Ejendomme, stednr. 013098 Herning+.

Beslutning

Økonomi-, Erhvervs- og Uddannelsesudvalget anbefaler sagen til Byrådet.

Punkt 66: Frigivelse af anlægsbevilling til renovering af udlejningsboliger, Nørregade, Herning

03.00.00-S00-1-12

Kommunikation

DIR	BFU	SOS	BSK	KFU	BYB	MIN	ØKE	BYR
						X	X	X

Øvrige sagsbehandlere: Vibeke Tolderlund, Pia Colstrup

Resume

Der anmodes om frigivelse af rådighedsbeløb på 0,405 mio. kr. i 2024 afsat til udskiftning af køkkener, badeværelser og gulve i udlejningsejendommene Nørregade 15 A, B og C, Herning.

Forvaltningen anbefaler, at rådighedsbeløbet frigives.

Sagsfremstilling

I årene 2015-2020 blev der afsat i alt 1,581 mio. kr. i investeringsoversigten til løbende udskiftning af køkkener i den kommunale udlejningsejendom beliggende Nørregade 15 A, B og C i Herning. Fra budget 2019 og frem er beløbet på investeringsoversigten ændret til også at omfatte badeværelser og gulve.

Renoveringerne kan nu genoptages for 2024 og frem.

Ejendommen Nørregade 15 A, B og C, Herning består af mindre lejemål, der beboes af borgere, som er visiteret af Handicap og Psykiatri. Målgruppen kan bl.a. have behov for stor forudsigelighed i hverdagen, så den igangværende renovering af køkkener, badeværelser og gulve foregår typisk i forbindelse med fraflytninger for ikke at genere beboerne unødigt.

Økonomi

Der anmodes om anlægsbevilling på 0,405 mio. kr. til projektet på Serviceområde 03 Kommunale Ejendomme, nyt stednr. Udgiften finansieres af afsat rådighedsbeløb på Serviceområde 03 Kommunale Ejendomme stednr. 011099 06 Nørregade 15 A, B og C, udskiftning af køkkener og badeværelse.

Indstilling

Miljø-, Infrastruktur- og Naturudvalget indstiller,

- at der meddeles anlægsudgiftsbevilling samt tilhørende rådighedsbeløb på 0,405 mio. kr. i 2024 på Serviceområde 03 Kommunale Ejendomme, nyt stednr. Udskiftning af køkkener og badeværelser Nørregade 15 A, B og C
- at anlægsudgiften finansieres af afsat rådighedsbeløb på 0,405 mio. kr. i 2024 på Serviceområde 03 Kommunale Ejendomme, stednr. 011099 06 Nørregade 15 A, B og C, udskiftning af køkkener og badeværelse.

Beslutning

Økonomi-, Erhvervs- og Uddannelsesudvalget anbefaler sagen til Byrådet.

Punkt 67: Frigivelse af anlægsbevilling til elevatorudskiftning, Nørregade, Herning

82.12.00-A00-1-24

Kommunikation

DIR	BFU	SOS	BSK	KFU	BYB	MIN	ØKE	BYR
						X	X	X

Øvrige sagsbehandlere: Vibeke Tolderlund, Pia Colstrup

Resume

Der anmodes om frigivelse af rådighedsbeløb på 1,295 mio. kr. i 2024 afsat til elevatorudskiftning i Herning Kommunes udlejningsejendomme i Nørregade og H. C. Ørstedes Vej.

Forvaltningen anbefaler, at rådighedsbeløbet frigives.

Sagsfremstilling

Der har igennem de seneste år været periodiske nedbrud på de forskellige elevatorer i udlejningsejendommene, hvorfor der via afsatte beløb i investeringsoversigten for 2024-2026 vil blive foretaget renoveringer/udskiftninger af elevatorerne i udlejningsejendommene.

I 2024 prioriteres udskiftning af elevatordøre og styring på H.C. Ørstedes Vej 24 og 26.

Udlejningsejendommene består hovedsageligt af mindre lejemål, der beboes af borgere, der primært er visiteret via Sundhed & Ældre og Handicap og Psykiatri.

Økonomi

Udgiften er budgetteret til 1,295 mio. kr., hvilket svarer til det i investeringsoversigten afsatte beløb på Serviceområde 03 Kommunale Ejendomme, stednr. 011099 11 Elevatorudskiftning i 2024.

Indstilling

Miljø-, Infrastruktur- og Naturudvalget indstiller,

at der meddeles anlægsudgiftsbevilling samt tilhørende rådighedsbeløb på 1,295 mio.kr. i 2024 på Serviceområde 03 Kommunale Ejendomme, nyt stednr. Elevatorudskiftning

at anlægsudgiften finansieres af afsat rådighedsbeløb på 1,295 mio.kr. i 2024 på Serviceområde 03 Kommunale Ejendomme, stednr. 011099 11 Elevatorudskiftning.

Beslutning

Økonomi-, Erhvervs- og Uddannelsesudvalget anbefaler sagen til Byrådet.

Punkt 68: Frigivelse af anlægsbevilling til parker og bynære områder 2024

04.01.00-S00-1-16

Kommunikation

DIR	BFU	SOS	BSK	KFU	BYB	MIN	ØKE	BYR
						X	X	X

Øvrige sagsbehandlere: Dan Overgaard, Pia Colstrup

Resume

Forvaltningen fremlægger forslag til prioritering af det afsatte rådighedsbeløb på 2,692 mio. kr. i 2024 på Serviceområde 04 Grønne Områder, stednr. 020099. Rådighedsbeløb vedr. diverse anlægsarbejder i parker og bynære grønne områder 2024.

Projekterne bidrager til at opfylde målene i parkpolitikken og til at vedligeholde og renovere byens grønne rum og parker og ønskes realiseret i 2024.

Forvaltningen anbefaler, at forslag til projekter i 2024 tages til efterretning, og at frigivelse af rådighedsbeløb godkendes.

Sagsfremstilling

Forvaltningen anbefaler, at nedenstående projekter gennemføres i 2024:

Haderup	Udviklingstiltag og forbedringer i grønne områder eller langs veje	100.000
Herning golfklub	Nye træer og beplantning langs hovedstien gennem Herning golfklub	20.000
Fuglsang sø - toilet	Nyt toilet	300.000
Renovering af stier i Herning nord	Renovering af gangstier	300.000
Holtbjerg, Åvænget	Udviklingsprojekt	100.000
Lind, Kilen	Udviklingstiltag – pilelabyrinth, opholdssted	150.000
Teglværksskoven – asfalt	Opgradering af grussti ca. 250 meter	250.000
Vildbjerg – Vildbjerg Søpark	Færdiggørelse af sti Vildbjerg Søpark	150.000
Skibbild – Nøvling	Stier og beplantning i grønt område	200.000
Mindeparken	Diverse opretninger	320.000
Arnborg Anlæg	Forbedring af ankomst- og publikumsfaciliteter	202.000
Tjørring Fuglsang Sø/Gisselfeldparken	Udviklingstiltag (fx kobling til Gisselfeldparken)	300.000

Teglværksparken Ankomstareal	Bålhytte mm.	200.000
På tværs af geografi – inventar	Diverse inventar	100.000
		2.692.000
SUM		

Prioriteringen afspejler de politiske målsætninger i parkpolitikken, herunder rekreative værdier, naturværdi og biodiversitet, samt de ønsker, som forvaltningen modtager fra borgere.

Økonomi

Anlægsudgiften på i alt 2,692 mio. kr. finansieres af det til formålet afsatte rådighedsbeløb i 2024 på Serviceområde 04 Grønne områder, stednr. 020099 00 Rådighedsbeløb vedr. diverse anlægsarbejder i parker og bynære grønne områder. Da der er tale om overslagspriser for de enkelte projekter, kan der forekomme ændringer og justeringer på den endelige pris for udførelse af opgaverne. Projekterne søges derfor samlet realiseret inden for den samlede anlægsramme på 2,692 mio. kr.

Indstilling

Miljø-, Infrastruktur- og Naturudvalget indstiller,

- at prioriteringen af rådighedsbeløb vedr. diverse anlægsarbejder i parker og bynære grønne områder i 2024 tages til efterretning
- at der meddeles anlægsudgiftsbevilling og tilhørende rådighedsbeløb på 2,692 mio. kr. i 2024 på Serviceområde 04 Grønne områder, nyt stednr. til diverse anlægsarbejder i parker og bynære grønne områder 2024
- at anlægsudgiften finansieres af afsat rådighedsbeløb på 2,692 mio. kr. i 2024 på Serviceområde 04 Grønne områder, stednr. 020099 Rådighedsbeløb vedr. diverse anlægsarbejder.

Beslutning

Økonomi-, Erhvervs- og Uddannelsesudvalget anbefaler sagen til Byrådet.

Punkt 69: Godkendelse af anlægsregnskab for renovering af facadebeklædning på Plejecenter Lindegården

82.20.00-P00-18-18

Kommunikation

DIR	BFU	SOS	BSK	KFU	BYB	MIN	ØKE	BYR
		X				X	X	X

Øvrige sagsbehandlere: Anna Kjærgaard Stokholm, Jan Märcher, Pia Colstrup og Stefan Stjernholm

Resume

Der er gennemført facaderenovering af Plejecenter Lindegården i 2022-2023. Der er modtaget delvis erstatning fra Byggeskadefonden til renoveringen.

Social- og Sundhedsudvalget orienteres om sagen på et kommende møde.

Forvaltningen anbefaler, at anlægsregnskaber for projektet godkendes.

Sagsfremstilling

På byrådsmøde den 18. maj 2021, pkt. 83 blev der givet anlægsbevillinger samt afsat budget til låneoptagelse i forbindelse med renovering af facadebeklædning på Plejecenter Lindegården.

Lindegården blev om- og tilbygget i perioden 2009-2012. På plejecentret blev der i 2018 konstateret revner og afskalling af puds på bygningsfacader.

Plejecenteret består af 5 boligblokke, hvoraf de 3 blev opført i 2009-2011, og de eksisterende 2 blokke blev renoveret i 2011-2012. Om- og tilbygningen omfattede blandt andet arbejde på eksisterende og nye facader.

Facadeløsningen på de nye blokke bestod af et bagmurselement i beton, hvorpå der er monteret en hård mineralulds-isolering, og bygningsdelen er afsluttet med flere lag puds. Dette facadesystem er ligeledes anvendt og monteret på de eksisterende blokke på Lindegården.

I løbet af forår- og efteråret 2018 blev der konstateret en del begyndende revner og afskalling af puds på facaderne. Endvidere var der problemer med vandindtrængning i enkelte boliger. Der blev derfor sendt en skadesanmeldelse til Byggeskadefonden 30. oktober 2018. Herning Kommune har modtaget tilbagemelding fra Byggeskadefonden i april 2019 med angivelse af en delvis dækning og anerkendelse af skaderne. Der er efterfølgende indgået aftale med Byggeskadefonden omkring opstart af projektering samt igangsættelse af en prøveudbedring på en enkeltstående og sammenhængende facade for dermed at få en større viden omkring omfang samt økonomi til udbedring.

I løbet af 2020 har der været prøvet forskellige løsningsmetoder, og projektet er ifølge aftale med Byggeskadefonden afsluttet med en ventileret og pudset pladeløsning.

Økonomi

Projektets samlede udgifter, indtægter samt låneoptagelse kan specificeres således:

Sted nr.	Anlægsprojekt	U/I	Bevilling/kr.	Forbrug/kr.	Forskel/kr.
018070	Lindegården, serviceareal, excl. moms	U	2.440.000 kr.	2.457.859 kr.	-17.859 kr.

019092	Lindegården, boligdel, inkl. moms	U	10.405.000 kr.	10.279.423 kr.	125.577 kr.
019092	Lindegården, boligdel	I	-3.034.000 kr.	-2.725.709 kr.	-308.291 kr.
		N	7.371.000 kr.	7.553.714 kr.	-182.714 kr.
	Låneoptagelse, Kommunekredit		7.371.000 kr.	7.553.714 kr.	182.714 kr.

Mindreindtægten skyldes, at Byggeskadefonden foretager et større nedslag for "levetiden" af den oprindelige facadebeklædning grundet tidsforløbet i sagen end budgetteret.

Efter indbetaling fra Byggeskadefonden udgør udgifter til renovering af boligdelen ca. 7,554 mio. kr. netto, svarende til en nettomerudgift på ca. 0,183 mio. kr. Udgiften finansieres ved optagelse af et 30-årigt fastforrentet lån i KommuneKredit. I forhold til budgetteret er låneoptagelsen tilsvarende forhøjet med ca. 0,183 mio. kr. Der afsættes budget hertil på Serviceområde 28 Optagne lån, langfristet gæld vedrørende ældreboliger i 2024. Beløbet tilgår de likvide aktiver.

Renter og afdrag på låneoptagelsen finansieres af beboerne via indtægt fra huslejebetaling, som tilgår Serviceområde 18 Sundhed og Ældre. Facaderenoveringen vil medføre en huslejestigning i gennemsnit på 272 kr. pr. måned, svarende til 3,76%.

Indstilling

Miljø-, Infrastruktur- og Naturudvalget indstiller,

- at anlægsregnskabet for Lindegården, renovering af facadebeklædning, servicearealer, stednr. 018070 godkendes
- at anlægsregnskabet for Lindegården, renovering af facadebeklædning, boligdel, stednr. 019092 godkendes
- at der optages et endeligt lån på 7,554 mio. kr. ved KommuneKredit til finansiering af boligdelen
- at der afsættes budget til forhøjelse af låneoptagelsen på 0,183 mio. kr. i 2024 på Serviceområde 28 Optagne lån, langfristet gæld vedrørende ældreboliger
- at forhøjelsen af låneoptagelsen på 0,183 mio. kr. i 2024 tilskrives de likvide aktiver
- at huslejestigningen på 3,76% tages til efterretning.

Beslutning

Økonomi-, Erhvervs- og Uddannelsesudvalget anbefaler sagen til Byrådet.

Punkt 70: Godkendelse af indtægts- og udgiftsbevilling vedr. Projekt Butterfly

28.00.00-P20-4-23

Kommunikation

DIR	BFU	SOS	BSK	KFU	BYB	MIN	ØKE	BYR
	X						X	X

Øvrige sagsbehandlere: Didde Boni Sandager, Signe L. Eggers-Weber, Maria Laibach Halskov Christiansen

Resume

Herning Kommune/Børn og Læring blev konsortieakkrediteret i det Europæiske Uddannelsesprogram ERASMUS+ i 2023.

Børn og Læring modtager i årene 2023-2026 økonomiske midler fra EU til studiebesøg, udøve undersøgende felt- og empiriskstudier via den pædagogiske praksis i Herning, dette igennem special designet opgaver. Dette til det almene dagtilbudsområde.

Der anmodes om en indtægts- og udgiftsbevilling på 40 % af den totale samlede bevilling, EUR 40.464, dvs. 301.655 kr., i 2024.

Sagsfremstilling

Herning Kommune ansøgte i foråret 2023 om en såkaldt akkreditering i det Europæiske Uddannelsesprogram ERASMUS+ på vegne af Børn og Læring i et samarbejde med VIA Århus. Ansøgningen blev imødekommet. Denne akkreditering betyder, at 4 dagtilbud i Herning Kommune har mulighed for at få økonomiske midler til studiebesøg og udøve undersøgende felt- og empiriskstudie via den pædagogiske praksis i Herning kommune.

Deltagere:

- Leder og ejer af projektet VIA Århus
- Herning kommune:
 - Kommunal koordinator. Sidder med i styregruppen for projektet.
 - Daginstitutionsleder Højgaard Børnehus
 - Pædagogisk leder Klatretræet, Kibæk
 - Pædagogisk leder Børnehuset Brændgård
 - Pædagogisk leder Haderup Børnehus
- Spanien
 - Universitet i Sevilla
 - Vuggestue i Sevilla
 - Vuggestue i Sevilla – et af de mest belastede og udsatte områder i Europa
- Rumænien
 - Universitet i Bukarest
 - Institution med børn med fysiske og psykiske udfordringer
 - NGO – en privat institution i Bukarest med udsatte børn.

Mål:

Formålet med projektet er at udforme en uddannelse til alle medarbejdere i dagtilbud uafhængig af deres uddannelsesniveau. Denne uddannelse skal være universel på tværs af landegrænser, således det er det samme teori/indhold for alle lande. Ydermere ønsker man at lykkes bedre for børn i udsatte positioner. Det, man ønsker at kvalificere, er at højne deltagelsesmulighed for børn i udsatte positioner, dette i de overgange, som børnene møder fra 0-6 år.

Procesplan:

Der vil over de næste 3 år være kontinuerlige og hyppige møder. 4 fysiske seminarier af 2-5 dage og øvrige møder via teams. Fysiske møder:

- Århus december 2023
- Bukarest oktober 2024
- Sevilla efterår 2025
- Afsluttende seminar januar 2026. Dette forventes afholdt i Herning.

Alle deltagere skal i fællesskab indsamle, kvalificere og validere materialer, der kan anvendes i projektet. Dette sker ved, at der laves komparativ belysning landenes materialer imellem. I løbet af den treårige akkrediteringsperiode er det aftalt, at de 4 dagtilbud, der er indskrevet i projektet, bliver involveret i arbejdet med ovenstående mål og med deltagelse i studiebesøg, udøve undersøgende felt- og empirisk studie via den pædagogiske praksis i Herning kommune.

Økonomi

Der anmodes om en indtægts- og udgiftsbevilling på EUR 40.464, dvs. 301.655 kr., til Serviceområde 10, Dagtilbud i 2024. Senere anmodes om yderligere indtægts- og udgiftsbevilling for 2025 og 2026, svarende til den samlede sum på i alt EUR 101.160 / 754.138 kr. for projektet. Disse falder i følgende 3 rater:

- December 2023: EUR 40.464 / 301.655 kr.
- Juni 2025: EUR 40.464 / 301.655 kr.
- Januar 2026: EUR 20.232 / 150.828 kr.

Indstilling

Børne- og Familieudvalget indstiller

at der meddeles en indtægts- og tilsvarende udgiftsbevilling på EUR 40.464, dvs. 301.655 kr., i 2024 på Serviceområde 10, Dagtilbud.

Beslutning

Økonomi-, Erhvervs- og Uddannelsesudvalget anbefaler sagen til Byrådet.

Punkt 71: Lukket: Salg af ejendom

13.06.02-G01-13-23

Punkt 72: Lukket: Salg af grunde

13.06.02-Ø54-6-24

Punkt 73: Lukket: Salg af areal, Vildbjerg

82.00.00-G10-1-24

Punkt 74: Lukket: Begæring om overtagelse af ejendom

01.02.36-P19-1-23

Punkt 75: Lukket: Byrådets idrætslederpris 2024

00.05.07-G01-1-24